

Program usuwania wyrobów zawierających azbest dla Gminy Promna na lata 2019-2032

**Wykonawca:
Zakład Analiz Środowiskowych**

PROMNA 2019



Wykonawca:

Zakład Analiz Środowiskowych Eko-precyzja

43-450 Ustroń ul. Sikorskiego 10

tel. +48 512 110 314; fax (33) 487 63 98

biuro@eko-precyzja.eu



Spis treści

1. Wstęp.....	5
1.1. Cel i zakres opracowania	5
2. Charakterystyka gminy	6
2.1. Położenie	6
2.2. Demografia	8
2.3. Warunki klimatyczne.....	9
2.4. Budowa geologiczna	11
2.5. Środowisko przyrodnicze.....	11
3. Wiadomości ogólne o azbecie	17
3.1. Budowa i rodzaje azbestu	17
3.2. Właściwości i zastosowanie azbestu.....	18
3.3. Źródła narażenia na działanie azbestu.....	19
3.4. Wpływ azbestu na organizm człowieka	20
4. Postępowanie z materiałami zawierającymi azbest	21
4.1. Obowiązki i postępowanie właścicieli/zarządców przy użytkowaniu obiektów/terenów z wyrobami zawierającymi azbest	21
4.2. Obowiązki i postępowanie właścicieli/zarządców, przy usuwaniu wyrobów zawierających azbest z obiektów lub terenów	22
4.3. Obowiązki podmiotów gospodarczych zajmujących się usuwaniem materiałów zawierających azbest, postępowanie przy pracach przygotowawczych do usuwania wyrobów zawierających azbest	26
4.4. Transport i unieszkodliwianie odpadów zawierających azbest	28
4.5. Unieszkodliwianie odpadów zawierających azbest	31
4.6. Rejestr wyrobów zawierających azbest.....	32
5. Gospodarowanie wyrobami i odpadami zawierającymi azbest	33
5.1. Wyroby zawierające azbest.....	33
5.2. Sposób unieszkodliwiania wyrobów zawierających azbest.....	33
5.3 Harmonogram realizacji <i>Programu</i>	34
6. Koszty realizacji <i>Programu</i>	35
6.1. Koszty usunięcia wszystkich materiałów zawierających azbest	35
7. Możliwości pozyskania środków finansowych na działania związane z usuwaniem azbestu	36
7.1. Narodowy Fundusz Ochrony Środowiska i Gospodarki Wodnej.....	37
7.2. Wojewódzki Fundusz Ochrony Środowiska i Gospodarki Wodnej	37
7.3. Bank Ochrony Środowiska S.A.	38
7.4. Ministerstwo Przedsiębiorczości i Technologii	38
8. Monitoring realizacji <i>Programu</i>	38
9. Streszczenie	39
10. Materiały źródłowe.....	40

ZAŁĄCZNIK NR 1 - INFORMACJA O WYROBACH ZAWIERAJĄCYCH AZBEST	41
Spis tabel	45
Spis rysunków.....	45

1. Wstęp

W wyniku przyjęcia przez Sejm Rzeczypospolitej Polskiej Rezolucji z dnia 19 czerwca 1997 r. w sprawie programu wycofywania azbestu z gospodarki (M.P. Nr 38, poz. 373), powstał *Program usuwania azbestu i wyrobów zawierających azbest stosowanych na terytorium Polski*, który został przyjęty w 2002 roku. W lipcu roku 2009 powstał *Program Oczyszczania Kraju z Azbestu na lata 2009-2032*. Nowy program utrzymuje cele poprzedniego, tj.:

- usunięcie i unieszkodliwienie wyrobów zawierających azbest,
- minimalizacja negatywnych skutków zdrowotnych spowodowanych obecnością azbestu na terytorium kraju,
- likwidacja szkodliwego oddziaływania azbestu na środowisko.

Program Oczyszczania Kraju z Azbestu na lata 2009-2032 określa także nowe zadania niezbędne do oczyszczenia kraju z azbestu w okresie 23 lat, wynikające ze zmian gospodarczych i społecznych, jakie nastąpiły m.in. w związku ze wstąpieniem Polski do Unii Europejskiej. Realizacja niniejszego *Programu* wpłynie przede wszystkim na poprawę warunków ochrony zdrowia i życia mieszkańców gminy Promna. Poniżej przedstawiono oczekiwane efekty społeczne, ekologiczne oraz ekonomiczne, które wynikają z realizacji niniejszego *Programu*.

Efekty społeczne:

1. Poprawa ochrony zdrowia mieszkańców,
2. Ograniczenie śmiertelności w wyniku chorób azbestozależnych,
3. Wydłużenie okresu użytkowania obiektów budowlanych,
4. Poprawa estetyki budynków budowlanych,
5. Wzrost atrakcyjności terenów dla inwestorów.

Efekty ekologiczne:

1. Ograniczanie lub eliminacja narażenia środowiska na azbest.

Efekty ekonomiczne:

1. Wzrost wartości nieruchomości.
2. Wzrost obrotów na rynku nieruchomości, co w konsekwencji przekłada się na dochody własne gminy.
3. Wzrost inwestycji.
4. Obniżenie kosztów leczenia chorób azbestozależnych.

1.1. Cel i zakres opracowania

Zgodnie z *Programem Oczyszczania Kraju z Azbestu na lata 2009-2032*, celem niniejszego *Programu* jest usunięcie i unieszkodliwienie wyrobów zawierających azbest z terenu gminy do 2032 roku, minimalizacja negatywnych skutków zdrowotnych powodowanych kontaktem z włóknami azbestu na terenie gminy, likwidacja szkodliwego oddziaływania azbestu na środowisko w gminie.

Niniejszy *Program* zawiera:

- charakterystykę Gminy Promna,
- ogólne informacje dotyczące właściwości azbestu,

- informacje o sposobach postępowania z wyrobami zawierającymi azbest,
- aktualną sytuację dotyczącą sposobu gospodarowania wyrobami zawierającymi azbest na terenie gminy Promna,
- harmonogram realizacji Programu,
- finansowe aspekty realizacji Programu.

Zapisy niniejszego Programu są zgodne z założeniami Programu Oczyszczania Kraju z Azbestu na lata 2009-2032 oraz Planem gospodarki odpadami dla województwa mazowieckiego 2024.

2. Charakterystyka gminy

2.1. Położenie

Gmina Promna jest gminą wiejską położoną w środkowej części województwa mazowieckiego, w powiecie białobrzeskim. Gmina Promna od zachodu graniczy z Gminą Mogielnica, od południa z gminami Białobrzegi oraz Wyśmierzyce, od północy z gminami Goszczyn oraz Jasieniec natomiast od wschodu z Gminą Warka.



źródło: www.administracja.maz.gov.pl

Rysunek 1. Usytuowanie Gminy Promna na tle powiatu białobrzeskiego.

Zgodnie z podziałem fizyko-geograficznym Polski Gmina Promna leży w obrębie¹:

1. Megaregion Pozaalpejska Europa Środkowa:

- Prowincja Niż Środkowoeuropejski:
 - Podprowincja Niziny Środkowopolskie:
 - Makroregion Wzniesienia Południowomazowieckie:
 - Mezoregion Wysoczyzna Rawska;
 - Mezoregion Dolina Białobrzaska
 - Makroregion Nizina Środkowomazowiecka:
 - Mezoregion Dolina dolnej Pilicy.



Źródło: opracowanie własne na podstawie danych udostępnianych przez GDOŚ

Rysunek 2. Położenie Gminy Promna na tle podziału fizyko-geograficznego Polski wg Kondrackiego.

¹ Physico-geographical mesoregions of Poland: verification and adjustment of boundaries on the basis of contemporary spatial data.

2.2. Demografia

Zgodnie z informacjami Głównego Urzędu Statystycznego w 2017 roku Gminę Promna zamieszkiwało 5 602 mieszkańców, z czego 2 866 to mężczyźni a 2 736 kobiety. Informacje na temat demografii gminy zebrano w tabeli poniżej.

Tabela 1. Dane demograficzne (stan na 31.XII.2017 r.).

Parametr	Jednostka miary	Wartość
Ludność według miejsca zameldowania		
Liczba ludności (ogółem)	osoba	5 602
Liczba mężczyzn	osoba	2 866
Liczba kobiet	osoba	2 736
Wskaźnik modułu gminnego		
Gęstość zaludnienia	ilość osób / km ²	47
Ilość kobiet na 100 mężczyzn	osoba	95
Udział ludności według ekonomicznych grup wieku w % ludności ogółem		
W wieku przedprodukcyjnym	%	20,0
W wieku produkcyjnym	%	61,1
W wieku poprodukcyjnym	%	18,9

źródło: GUS.

Informacje na temat wielkości bezrobocia na terenie Gminy Promna zestawione zostały w poniższej tabeli.

Tabela 2. Bezrobocie (stan na 31.XII.2017r.).

Parametr	Jednostka miary	Wartość
Bezrobotni zarejestrowani według płci		
Ogółem	osoba	130
Mężczyźni	osoba	72
Kobiety	osoba	58
Udział bezrobotnych zarejestrowanych w liczbie ludności w wieku produkcyjnym		
Ogółem	%	3,8
Mężczyźni	%	3,8
Kobiety	%	3,8

źródło: GUS.

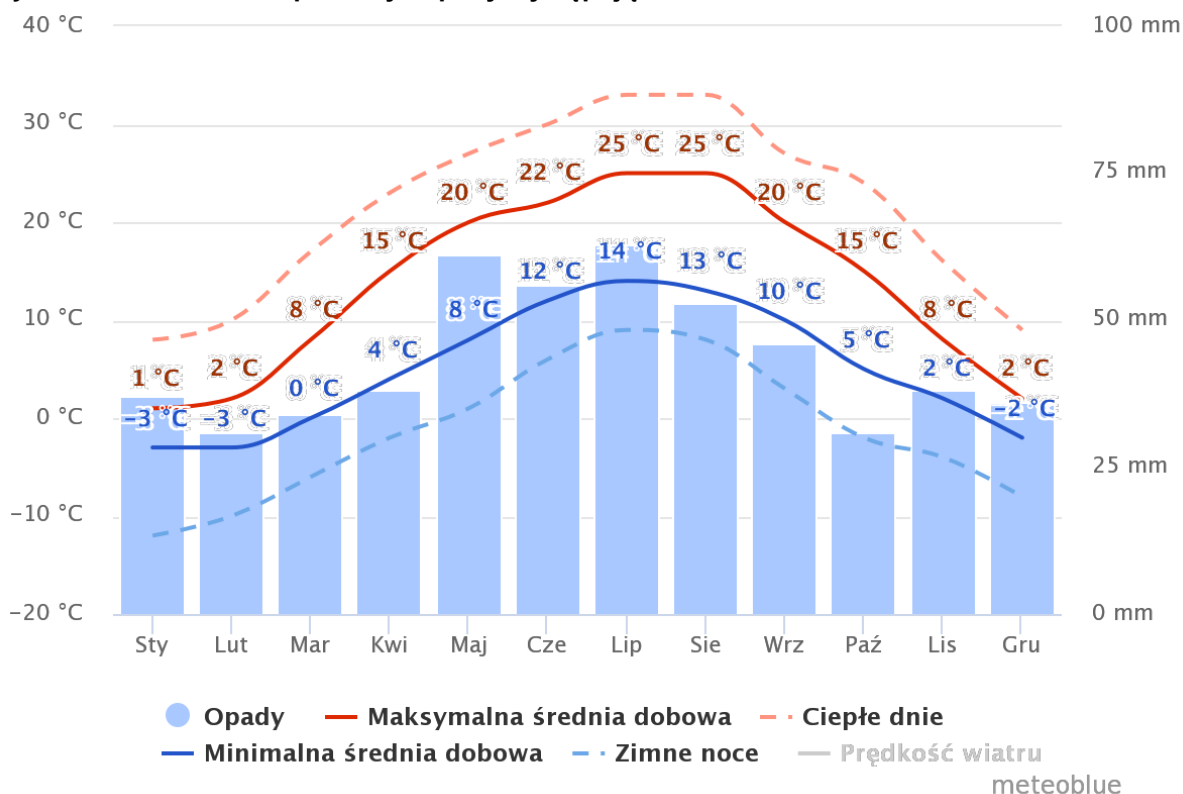
2.3. Warunki klimatyczne²

Według podziału Polski na dzielnice rolniczo-klimatyczne gmina Promna położona jest w skrajnie południowej części tzn. dzielnicy środkowej. Warunki topoklimatyczne charakterystyczne dla klimatu gminy to:

- średnia roczna temperatura to +7,5 C,
- średnia temperatura najcieplejszego miesiąca +18,3 C,
- średnia temperatura najchłodniejszego miesiąca –3,41 C,
- średnioroczne opady atmosferyczne 548 mm,
- długość okresu wegetacyjnego 170-217 dni, przewaga wiatrów z kierunków zachodnich i południowo-zachodnich, najrzadsze wiatry z północnego wschodu,
- czas trwania pokrywy śnieżnej to 60 – 75 dni, a liczba dni z przymrozkiem wynosi od 30 do 50, natomiast bardzo mroźnych 2 – 3 dni. Ostatnie przymrozki występują na przełomie kwietnia i maja.

Na terenie gminy wyróżniają się mikroklimaty poszczególnych jednostek: teren wysoczyzny (korzystne warunki klimatu lokalnego dla osadnictwa i rolnictwa), południowa skarpa doliny Pilicy (korzystne warunki solarne dla upraw ciepłolubnych), dolina Pilicy (niekorzystne warunkami wilgotnościowymi i termicznymi, uniemożliwiającymi budownictwo mieszkaniowe).

Rysunek 3. Średnie temperatury i opady występujące w Gminie Promna.

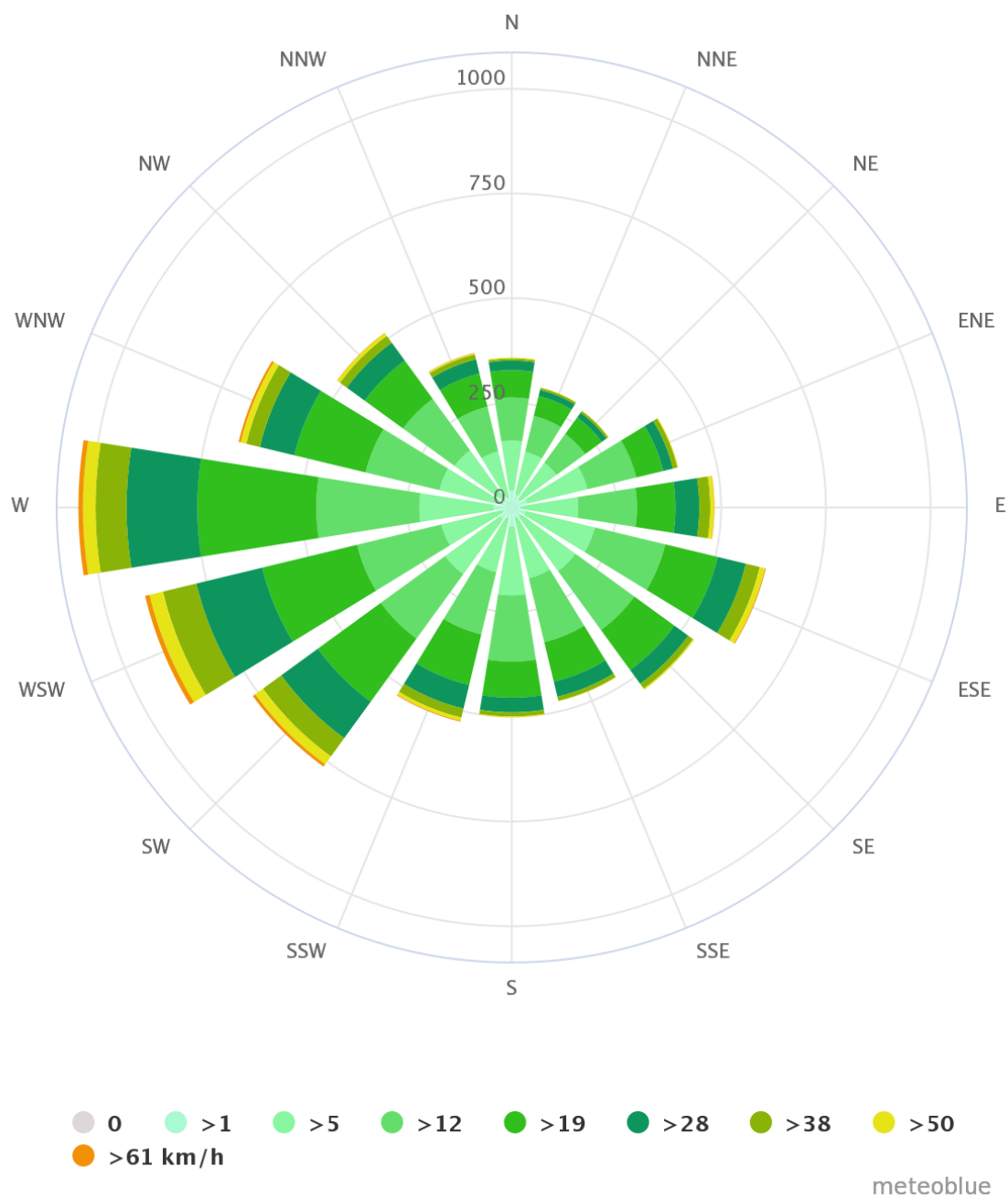


źródło: www.meteoblue.com

Na terenie Gminy Promna dominują wiatry wiejące z zachodu oraz południowo-zachodu.

² Strategia Rozwoju Gminy Promna na lata 2015-2022

Rysunek 4. Róża wiatrów na terenie Gminy Promna.



źródło: www.meteoblue.com

2.4. Budowa geologiczna³

Gmina Promna zgodnie z podziałem fizyczno - geograficznym J. Kondrackiego - położona jest w obrębie makroregionu Wzniesień Południowomazowieckich, którego południowa część to mezoregiony: Dolina Białobrzaska a środkowa i północna - Wysoczyzna Rawska. Makroregion Wzniesień Południowomazowieckich (318.8) stanowi region przejściowy pomiędzy Nizinami Środkowopolskimi a Wyżyną Małopolską. Rejon jest zbudowany z gliny zwałowej lub pisaków lodowcowo-rzecznych. Dolina Białobrzaska (318.85) jest odcinkiem doliny Pilicy o długości ok 65 km i powierzchni ok 250 km² i rozciąga się pomiędzy Białobrzegami a Tomaszowem Mazowieckim. Dolina Pilicy jest asymetryczna, szerokość doliny i tarasów nadzalewowych dochodzi do 4 km, strome północne zbocze stanowi skarpa o spadkach na ogół powyżej 15 % i wysokości względnej 15-30 m., silnie erodowana, rozcięta głębokimi wąwozami z predyspozycjami do powstawania osuwisk. Południowe zbocze doliny tworzą akumulacyjne tarasy, łagodnie zarysowane. W obrębie doliny Pilicy występują tarasy różnego wieku, położone na różnych poziomach. Są to: młody taras zalewowy, taras nadzalewowy holoceni. i tarasy starsze - plejstoceńskie wyniesione do ok. 15 m. nad poziom rzeki. Wysoczyzna Rawska (318.83) położona na północ od doliny Pilicy i na wschód od doliny Rawki, która oddziela ją od Wzniesień Łódzkich. Powierzchnia tego regionu to ok 1 700 km². Rzeźba terenu jest na ogół falista, przemodelowana jest zdenudowanymi wzgórzami moreny czołowej o niewielkich spadkach oraz wciętymi dolinkami ze stałym lub okresowym odpływem. Występują tu gliny morenowe oraz żwirowe ostańce strefy moren czołowych zlodowacenia warciańskiego. Teren gminy Promna wchodzi w skład jednostki geologicznej - Synklinorium brzeźnego, w którym rozpoznano utwory: kredy górnej, trzeciorzędu i czwartorzędu. Utwory kredy (margle, wapienie, iły, piaskowce) stwierdzono na różnych głębokościach: od 45 m p.p.t. w Falęcicach do 150 m w Broniszewie. Utwory trzeciorzędu przykrywające skały wieku kredowego, wykształcone jako piaski, mają miąższość od 141 m w Broniszewie do 33,5 m w Falęcicach, występują na głębokości około 64 m, odsłaniają się w strefie krawędziowej Pilicy. Utwory czwartorzędowe (gliny zwałowe, piaski, osady organiczne) pokrywają teren całej gminy wykazując bardzo zróżnicowaną miąższość od 7 m do 64 m.

2.5. Środowisko przyrodnicze

Na terenie Gminy Promna występują tu następujące formy ochrony przyrody:

- Obszary Natura 2000,
- Obszar Chronionego Krajobrazu.

Obszary Natura 2000⁴

Nazwa obszaru: Dolina Dolnej Pilicy

Kod obszaru: PLH140016

Powierzchnia: 31821.57 ha

Forma ochrony w ramach sieci Natura 2000:

obszar specjalnej ochrony siedlisk(Dyrektywa Siedliskowa)

Opis:

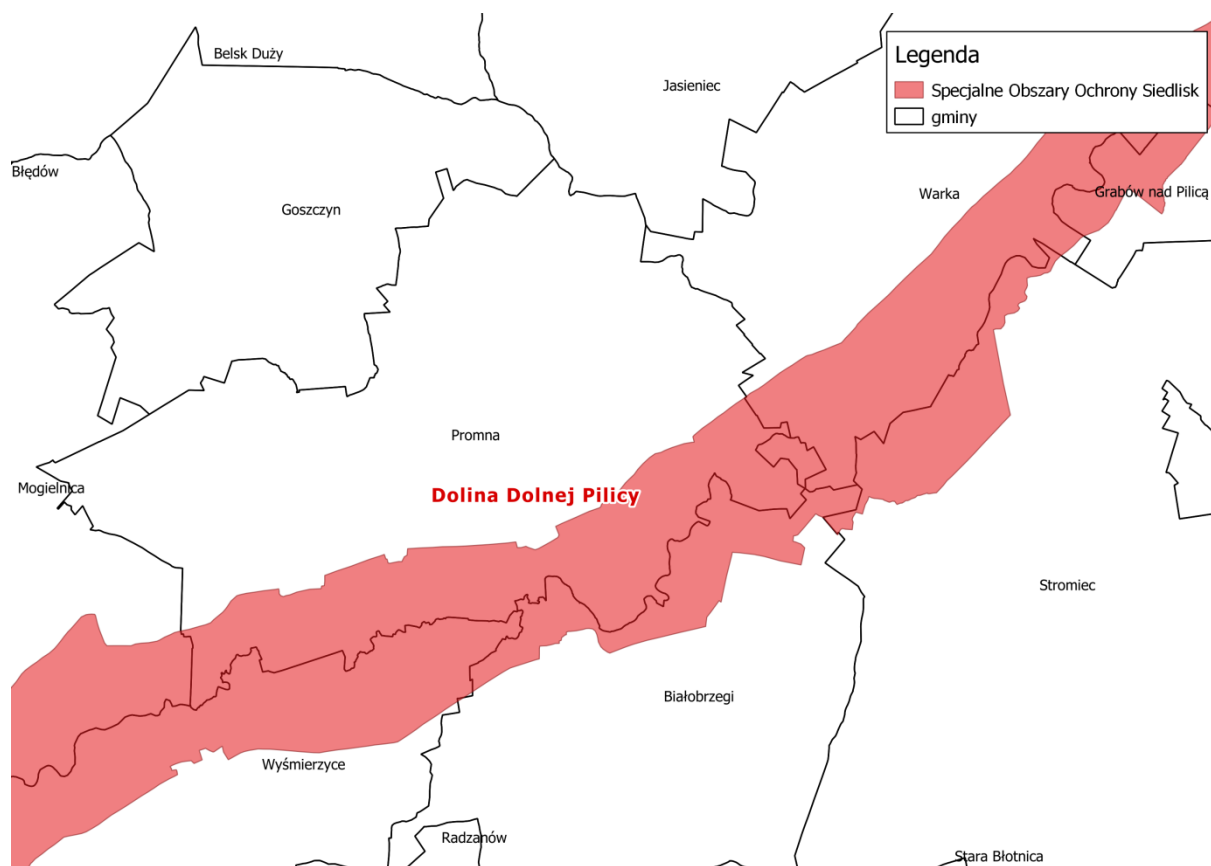
Obszar obejmuje 80- kilometrowy, równoleżnikowo biegnący odcinek doliny Pilicy, szeroki na 1-5 km, pomiędzy Inowłodzem a Ostrówkiem-Mniszewem (ujście do Wisły) oraz

³ Strategia Rozwoju Gminy Promna na lata 2015-2022

⁴ Źródło: www.natura2000.gdos.gov.pl

dolinę Drzewiczki. Północną granicę obszaru stanowi stroma skarpa, o wysokości względnej do 20 m, miejscami pokryta roślinnością kserotermiczną. Część południowa doliny Pilicy jest płaska, w znacznym stopniu pokryta lasami. Rzeka na tym odcinku meandruje, tworząc liczne wysepki, łachy i ławice piasku. Niskie wyspy są nagie, wyższe porośnięte zaroślami wierzbowymi. Koryto Pilicy ma tu szerokość 100-150 m i łączy się z licznymi starorzeczami, zarośniętymi w różnym stopniu. Po wybudowaniu w 1973 r. zbiornika Sulejowskiego przepływ wody w rzece zmniejszył się o około 25%. Naturalne zalewanie doliny podczas wezbrań powodziowych należą do rzadkości, co ma wpływ na zmniejszenie nawodnienia doliny. Terasa zalewowa jest częściowo zmeliorowana, dominują na niej łąki i pastwiska o różnym stopniu wilgotności, zbiorowiska turzyc i trzcin. Wilgotne zagłębienia terenu porośnięte są wierzbami i olszą. Część łąk i pastwisk, w tym zmeliorowanych, na skutek braku użytkowania porasta krzewami i drzewami lub zabagnia się. W części południowo-zachodniej na powierzchni kilkuset ha rozciągają się tzw. Błota Brudzewskie, największe torfowisko w dolinie, zmeliorowane i osuszone w znacznej części w poprzednich latach. Na południu, w okolicy miejscowości Promna, występuje kompleks trofianek (ponad 16 ha). Na obrzeżu obszaru, po południowej stronie rzeki pomiędzy Gapinem i Grzmiącą rozciąga się największy i najcenniejszy kompleks leśny obejmujący zróżnicowane siedliska leśne, od boru świeżego poprzez lasy łęgowe do olsu jesionowego. W okolicach Duckiej Woli znajduje się kompleks leśny Majdan. Są to głównie lasy sosnowe na piaszczystych glebach oraz płyty drzewostanów liściastych z olszą i dębem, zajmujące bogate siedliska grądowe i bagienne. Dominującym typem użytkowania ziemi są tereny związane z rolnictwem, a lasy zajmują niewiele ponad 20% obszaru.

Zróżnicowana pod względem składu i wilgotności gleba, a także ekstensywne użytkowanie użytków zielonych stworzyły bardzo ciekawy, mozaikowy układ siedlisk, poczynając od kserotermicznych po bagienne. W ostoi utrzymują się duże kompleksy łąk. Obszar obejmuje pozostałości naturalnych lasów "spalskich", z których najcenniejsze są płyty starych dąbrów. W dolinie dobrze zachowały się także lasy łęgowe. Z tego obszaru podawanych jest 10 typów siedlisk z Załącznika I Dyrektywy Rady 92/43/EWG i 9 gatunków z Załącznika II tej dyrektywy. Ostoja charakteryzuje się bogatą florą - stwierdzono tu występowanie 575 gatunków roślin naczyniowych, w tym rzadkie, zagrożone i prawnie chronione. Dolina jest od 1984 r. zasiedlona przez bobry, a od połowy lat 1990. przez wydry. Pilica jest jedną z ważniejszych w Polsce rzek z punktu widzenia ochrony ichtiofauny (występuje tu 7 gatunków ryb z Załącznika II Dyrektywy Rady 92/43/EWG). Ostoja w znacznej części pokrywa się z OSOP Dolina Pilicy. Jest to ważna ostoja ptasia o randze krajowej K68. Występują tu co najmniej 32 gatunki ptaków z Załącznika I Dyrektywy Rady 79/409/EWG, oraz 6 gatunków z Polskiej Czerwonej Księgi Zwierząt.



źródło: opracowanie własne na podstawie materiałów udostępnianych przez GDOŚ.

Rysunek 5. Obszary siedliskowe Natura 2000 na tle Gminy Promna.

Nazwa obszaru: Dolina Pilicy

Kod obszaru: PLB140003

Powierzchnia: 35 356,26 ha

Forma ochrony w ramach sieci Natura 2000:

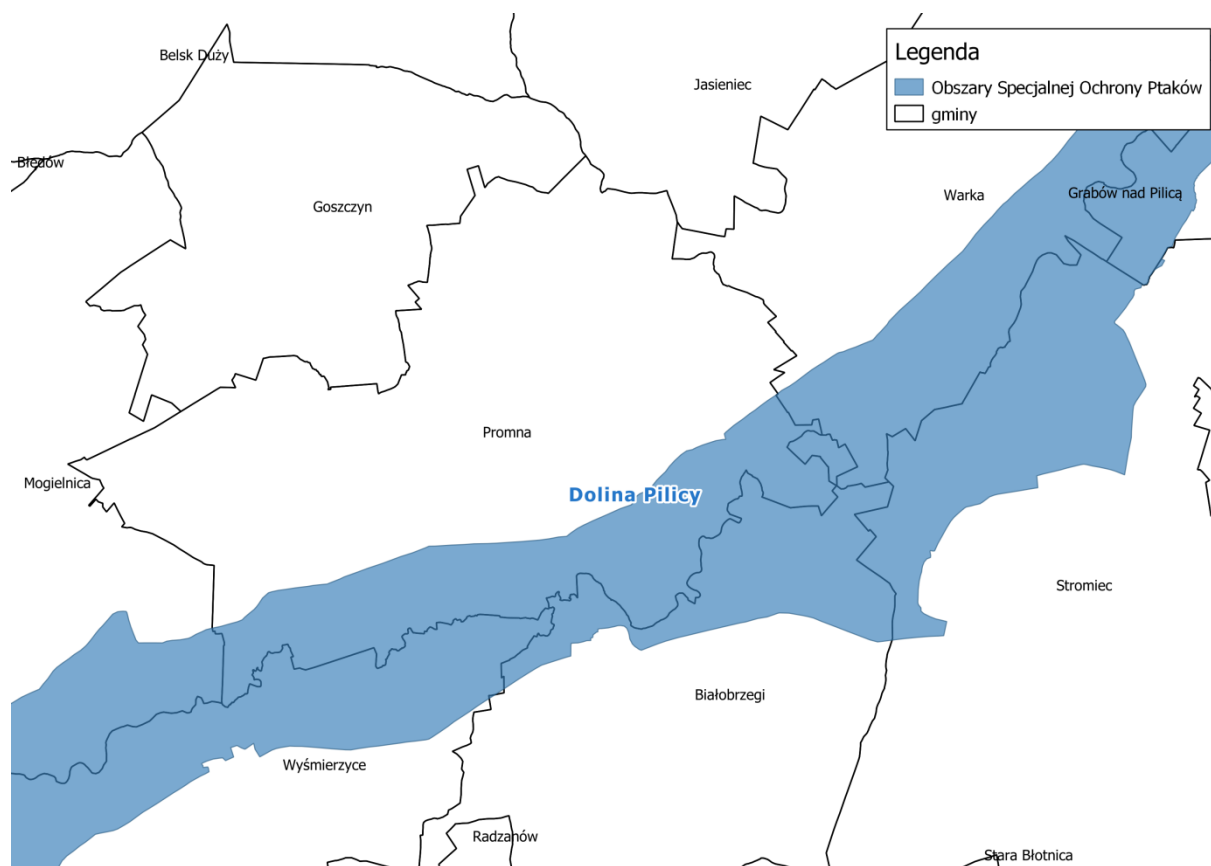
Obszar specjalnej ochrony ptaków (Dyrektywa Ptasia)

Opis:

Obszar obejmuje 80 km równoleżnikowy odcinek doliny Pilicy, szeroki na 1-5 km, między Inowłodzem a Ostrówkiem-Mniszewem (ujście do Wisły). Północną granicę obszaru stanowi stroma skarpa, o wysokości względnej do 20 m, miejscami pokryta roślinnością kserotermiczną. Część południowa doliny jest płaska, w znacznym stopniu pokryta lasami. Rzeka na tym odcinku meandruje, tworząc liczne wysepki, łachy i ławice piasku. Niskie wyspy są nagie, wyższe porośnięte zaroślami wierzbowymi. Koryto Pilicy ma tu szerokość 100-150 m i łączy się z licznymi starorzeczami, zarośniętymi w różnym stopniu. Po wybudowaniu w 1973 r. zbiornika Sulejowskiego przepływ wody w rzece zmniejszył się o około 25%. Naturalne zalewanie doliny podczas wezbrań powodziowych należą do rzadkości, co ma wpływ na zmniejszenie nawodnienia doliny. Terasa zalewowa jest częściowo zmeliorowana, dominują na niej łąki i pastwiska o różnym stopniu wilgotności, zbiorowiska turzyc i trzcin. Wilgotne zagłębienia terenu porośnięte są wierzbami i olszą. Część łąk i pastwisk, w tym zmeliorowanych, na skutek nieużytkowania porasta krzewami i drzewami lub zabagnia się. W części południowo-zachodniej na powierzchni kilkuset ha rozciągają się tzw. Błota Brudzewskie, największe torfowisko w dolinie, zmeliorowane - osuszone w znacznej części w latach poprzednich. Na południu, od miejscowości Promna

występuje kompleks trofianek (ponad 16 ha). Na obrzeżu obszaru, po południowej stronie rzeki pomiędzy Gapinem i Grzmiącą rozciąga się największy i najcenniejszy kompleks leśny obejmujący zróżnicowane siedliska leśne, od boru świeżego poprzez lasy łęgowe do olsu jesionowego. W okolicach Duckiej Woli znajduje się kompleks leśny Majdan. Są to głównie lasy sosnowe na piaszczystych glebach oraz płaty drzewostanów liściastych z olszą i dębem, zajmujące bogate siedliska grądowe i bagienne. Dolina jest wykorzystywana rekreacyjnie, zwłaszcza pod zabudowę lotniskową, miejscami tworząc skupienia (Kępa Niemojewska). Ma to negatywny wpływ na przyrodę. Dominującym typem użytkowania ziemi są tereny związane z rolnictwem, a lasy zajmują niewiele ponad 20% obszaru.

Ostoja ptasia o randze krajowej K 68. Występują co najmniej 32 gatunki ptaków z Załącznika I Dyrektywy Ptasiej, 11 gatunków z Polskiej Czerwonej Księgi (PCK). Na terenie ostoi stwierdzono 56 łęgowych gatunków ptaków związanych z siedliskami wodnymi i bagiennymi. W okresie łęgowym obszar zasiedla 7%-10% populacji krajowej sieweczki obrożnej (PCK), 5%-10% populacji krajowej brodźca piskliwego, około 5% krwawodziba, 2%-4,5% dudka, około 2% rycyka oraz co najmniej 1% populacji krajowej następujących gatunków ptaków: batalion (PCK), bączek (PCK), bąk (PCK), błotniak stawowy, cyranka, czernica, gąsiorek, lelek, nurogęś, podróżniczek (PCK), rybitwa białoczarna (PCK), rybitwa czarna, rybitwa rzeczna, sieweczka rzeczna, trzmielojad, zimorodek; w stosunkowo wysokim zagęszczeniu (C7) występują: błotniak łąkowy, bocian biały, bocian czarny, krzyżówka, derkacz, jarzębatka, kropiatka, lerka, świergotek polny, zausznik. Zróżnicowana pod względem składu i wilgotności gleba, a także ekstensywne użytkowanie użytków zielonych stworzyły bardzo ciekawy, mozaikowaty układ siedlisk i roślinności - poczynając od kserotermicznych po bagienne. W ostoi utrzymują się duże kompleksy łąk. Obszar obejmuje pozostałości naturalnych lasów "spalskich", z których najcenniejsze są płaty starych dębów. W dolinie dobrze zachowały się także lasy łęgowe. Z tego obszaru podawanych jest 6 typów siedlisk z Załącznika I Dyrektywy Siedliskowej. Ostoja charakteryzuje się bogatą florą - stwierdzono tu występowanie 575 gatunków roślin naczyniowych, w tym rzadkie, zagrożone i prawnie chronione. Dolina jest od 1984 r. zasiedlona przez bobry, a od połowy lat 1990. przez wydry. Pilica jest jedną z ważniejszych w Polsce rzek z punktu widzenia ochrony ichtiofauny. Gatunki wymienione w p. 3.3. z motywacją D to gatunki prawnie chronione w Polsce.



źródło: opracowanie własne na podstawie materiałów udostępnianych przez GDOŚ.

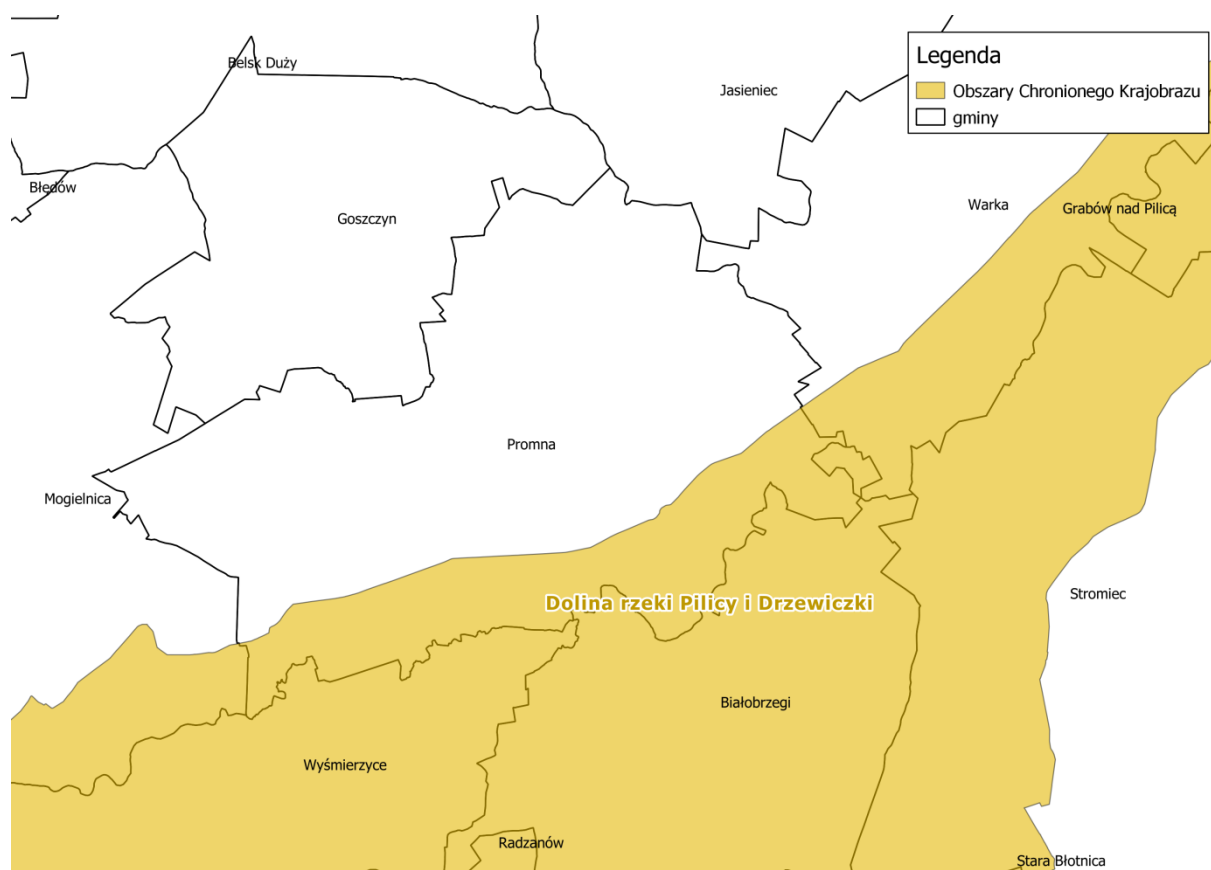
Rysunek 6. Obszary ptasie Natura 2000 na tle Gminy Promna.

Obszary Chronionego Krajobrazu

Dolina rzeki Pilicy i Drzewiczki⁵

Obszar Chronionego Krajobrazu Dolina rzeki Pilicy i Drzewiczki obejmuje tereny chronione ze względu na wyróżniający się krajobraz o zróżnicowanych ekosystemach, wartościowe ze względu na możliwość zaspokajania potrzeb związanych z turystyką i wypoczynkiem lub pełnioną funkcją korytarzy ekologicznych.

⁵ CRFOP



źródło: opracowanie własne na podstawie materiałów udostępnianych przez GDOŚ.

Rysunek 7. Dolina rzeki Pilicy i Drzewiczki na tle Gminy Promna

3. Wiadomości ogólne o azbecie

3.1. Budowa i rodzaje azbestu

Pod pojęciem azbestu rozumie się szereg włóknistych minerałów. Wśród nich najczęściej wyróżnia się następujące odmiany:

- azbest aktynolitowy (amiant) – $\text{Ca}_2/\text{Mg}[(\text{OH})\text{Si}_4\text{O}_{11}]_2$,
- azbest amozytowy – amozyt – $(\text{Fe},\text{Mg})_7[(\text{OH})\text{Si}_4\text{O}_{11}]_2$,
- azbest antofilitowy – $(\text{Mg},\text{Fe})_7[(\text{OH})\text{Si}_4\text{O}_{11}]_2$,
- azbest chryzotylowy (metaksyt) – drobnowłóknista odmiana chryzotyłu (azbest biały) - $\text{Mg}_6[(\text{OH})_8\text{SiO}_{10}]$,
- azbest krokidolitowy – krokidolit (azbest niebieski) – $\text{Na}_2\text{Fe}_3\text{Fe}_2[(\text{OH})\text{Si}_4\text{O}_{11}]_2$,
- azbest tremolitowy – tremolit – $\text{Ca}_2\text{Mg}_5[(\text{OH})\text{Si}_4\text{O}_{11}]_2$.

Pod względem mineralogicznym rozróżnia się dwie grupy azbestu:

- serpentynowe (chryzotylowe),
- amfibolowe.

Włókna azbestu w zależności od odmiany azbestu mogą mieć długość kilku centymetrów. Wyroby zawierające azbest można również podzielić na miękkie oraz twarde. Wyroby miękkie są to materiały o gęstości poniżej 1000 kg/m^3 , charakteryzujące się dużą procentową zawartością azbestu, łatwo ulegające uszkodzeniom, przez co powodują znaczne emisje pyłu azbestowego. Wyroby miękkie to między innymi:

- sznury, płótna, tkaniny z dodatkiem azbestu lub wykonane z samego azbestu,
- płyty i uszczelki klinkieryt, stosowane w ciepłownictwie na złączach rur, zaworów z gorącą wodą lub parą,
- płaszcze azbestowo-gipsowe stosowane do izolacji rur w ciepłownictwie,
- płyty i tektury miękkie stosowane w izolacjach ognioochronnych,
- natryski azbestowe na konstrukcje stalowe zastosowane jako ognioochronne zabezpieczenie stalowej konstrukcji budynków o tzw. konstrukcji nieszttywnej.

Wyroby twarde są to materiały o gęstości powyżej 1000 kg/m^3 , charakteryzujące się dużym stopniem zwięzłości i niską zawartością azbestu sięgającą do około 20% w rurach azbestowo-cementowych. Są to jednocześnie najczęściej spotykane w krajowym budownictwie wyroby zawierające azbest. W przeciwieństwie do wyrobów miękkich emitują niskie ilości pyłów. Wyroby twarde to między innymi:

- płyty azbestowo-cementowe faliste,
- płyty azbestowo-cementowe płaskie prasowane,
- płyty azbestowo-cementowe KARO,
- rury azbestowo-cementowe,
- złącza, listwy, gąsiorzy wykonane z azbestocementu,
- płaszcze azbestowo-cementowe stosowane w izolacji rur w ciepłownictwie.

3.2. Właściwości i zastosowanie azbestu

Głównymi właściwościami fizykochemicznymi azbestu są:

- odporność na wysoką temperaturę,
- wysoka odporność na agresywne środowisko chemiczne,
- wysoka wytrzymałość mechaniczna oraz wysoka odporność na korozję.

Charakter włóknisty azbestu wraz z wyżej wspomnianymi cechami fizykochemicznymi pozwoliły na jego szerokie zastosowanie. Największe znaczenie oraz najszersze zastosowanie ze względu na swoje właściwości posiadał azbest biały – chryzotyl, azbest niebieski – krokidolit oraz azbest amozytowy. Przykładowe właściwości azbestu zebrano w poniższej tabeli.

Tabela 3. Charakterystyka właściwości fizykochemicznych wybranych odmian azbestu⁶

Właściwości	Chryzotyl	Krokidolit	Amozyt
Barwa	biała do jasno-zielonej, żółta	niebieska, lawendowa, zielona	brązowa, szara
Główny składnik chemiczny [%]	SiO ₂ – 38-42 MgO – 38-42 Fe ₂ O ₃ – 0-5 FeO – 0-3	SiO ₂ – 38-42 MgO – 38-42 Fe ₂ O ₃ – 13-18 FeO – 3-21	SiO ₂ – 49-52 MgO – 5-7 Fe ₂ O ₃ – 0-5 FeO – 35-40
Struktura włókna	bardzo liczne włókna, łatwo rozdzielne	włókniste	blaszkowate, grube
Długość włókien [mm]	0,2-200	0,2-17	0,4-40
Średnica włókien [mm]	0,03-0,08	0,06-1,2	0,15-1,5
Powierzchnia [m ² /mg]	10-27	2-15	1-6
Gęstość [g/cm ³]	2,55	3,3-3,5	3,4-3,5
Temperatura rozkładu [°C]	450-800	400-800	600-900
Temperatura topnienia [°C]	1515	1170	1395
Twardość wg Mosha	2,5-4,0	4,0	5,5-6,0
Odporność na kwasy	bardzo słaba	dobra	dość dobra
Odporność na zasady	bardzo dobra	dobra	dobra
Tekstura	elastyczna, jedwabista i twarda	elastyczna do łamliwej	łamliwa

⁶ „Plan usuwania wyrobów zawierających azbest z obiektów użyteczności publicznej stanowiących lub będących w zarządzaniu, administrowaniu przez organy administracji publicznej na szczeblu wojewódzkim, powiatowym i gminnym”, Gliwice 2007.

Zastosowanie azbestu

Wymienione wcześniej właściwości fizykochemiczne azbestu wpłynęły na jego szerokie zastosowanie w kilku dziedzinach gospodarki.

W budownictwie azbest stosowano w wyrobach budowlanych takich jak: płyty faliste azbestowo-cementowe o zawartości azbestu od 10% do 13% służące do pokryć dachowych, płyty prasowane także służące za pokrycia dachowe, płyty KARO służące do pokryć dachowych lub elewacji, rury azbestowo-cementowe wysokociśnieniowe, kanalizacyjne o zawartości azbestu około 22%, a także płyty azbestowo-cementowe wykorzystywane w przegrodziach ścian warstwowych i wbudowane w płyty warstwowe prefabrykowane – PW3/A. Azbest stosowano także wszędzie tam gdzie znajdowały się elementy narażone na wysoką temperaturę. Były to klapy przeciwpożarowe, ciągi telekomunikacyjne, węzły ciepłownicze, obudowa klatek schodowych, przejścia kabli elektrycznych, przewodów ciepłowniczych i wentylacyjnych między stropami, zabezpieczenia konstrukcji stalowych. Azbest stosowano także w tkaninach wygłuszających hałas.

W przemyśle energetycznym azbest wykorzystywany był w elektrociepłowniach i elektrowniach, stanowił izolację kotłów, a także w uszczelnieniach urządzeń poddanych wysokiej temperaturze, w zaworach, wymiennikach ciepła. Szczególnie często wyroby zawierające azbest umiejscawiane były w kominach o dużej wysokości, chłodniach kominowych czy też rurach odprowadzających parę.

Wyroby zawierające azbest znalazły również zastosowanie w transporcie. Materiałów azbestowych używano do termoizolacji urządzeń grzewczych w elektrowozach, tramwajach, w termoizolacji silników pojazdów mechanicznych, elementach kolektorów wydechowych oraz w sprzęgłach i hamulcach. Bardzo powszechnie azbest stosowano w przemyśle stoczniowym, w statkach w miejscach narażonych na ogień.

3.3. Źródła narażenia na działanie azbestu

Ogólne źródła narażenia na działanie azbestu można podzielić na źródła związane z narażeniem niezawodowym i zawodowym człowieka.

Narażenie niezawodowe człowieka na działanie azbestu może wystąpić w następujących przypadkach:

1. Na terenach sąsiadujących z terenami przemysłowymi, w których stosowane są wyroby zawierające azbest.
2. Na terenach sąsiadujących z dzikimi składowiskami odpadów zawierających azbest, nieprawidłowo prowadzonymi składowiskami odpadów zawierających azbest oraz składowiskami odpadów komunalnych gdzie nielegalnie deponuje się odpady zawierające azbest.
3. U członków rodzin pracowników nieprzestrzegających przepisów i zasad bezpieczeństwa przy usuwaniu, demontażu, transporcie i składowaniu wyrobów i odpadów zawierających azbest.
4. W obiektach i pomieszczeniach w wyniku użytkowania wyrobów zawierających azbest stosowanych jako izolacje ognioodporne, akustyczne, wentylacyjne i klimatyzacyjne.

5. W obszarach wiejskich i miejskich w wyniku uszkodzeń mechanicznych oraz korozji ścian osłonowych i pokryć dachowych zawierających azbest.
6. W obszarach wiejskich i miejskich przy trasach komunikacyjnych o dużym natężeniu.

Narażenie zawodowe na działanie azbestu może wystąpić w następujących sytuacjach:

1. Podczas poboru prób do badań wyrobów azbestowych.
2. W trakcie zabezpieczania wyrobów zawierających azbest.
3. Podczas demontażu i usuwania wyrobów zawierających azbest.
4. Podczas unieszkodliwiania odpadów azbestowych.
5. W trakcie pakowania odpadów azbestowych.
6. W trakcie załadunku lub rozładunku odpadów azbestowych.

3.4. Wpływ azbestu na organizm człowieka

Wpływ azbestu na organizm człowieka związany jest bezpośrednio z wnikaniem włókien azbestowych do organizmu człowieka poprzez układ oddechowy. Włókna azbestu gromadzą się i zalegają w płucach. Występuje także w niewielkim stopniu wchłanianie azbestu przez skórę.

Największe zagrożenie dla zdrowia ludzi przejawia azbest w formie włókien respirabilnych. Włókna te mają grubość nie większą niż 3 μm , przez co trafiają do pęcherzyków płucnych. Najbardziej niebezpiecznym rodzajem azbestu dla organizmu człowieka jest azbest niebieski, czyli krokidolit, jednak wszystkie rodzaje przyjęto jako kancerogenne. Szczególna szkodliwość krokidolitu spowodowana jest faktem, iż ten gatunek azbestu nie ulega zmianom w środowiskach biologicznych. W odróżnieniu od azbestu niebieskiego, azbest biały, czyli chryzotyl podlega częściowemu rozpuszczeniu w płynach fizjologicznych, przez co jego szkodliwość jest mniejsza.

W wyniku przedostania się do organizmu ludzkiego pyłu azbestowego przez układ oddechowy mogą nastąpić takie zmiany chorobowe jak:

- pylica azbestowa – azbestoza,
- nowotwory złośliwe – rak płuc i opłucnej,
- zgrubienia opłucnej.

W wyniku oddziaływania azbestu na skórę mogą wystąpić zapalenia skórne, dermatozy i brodawki. Wdychany pył azbestowy usuwany jest z układu oddechowego za pośrednictwem śluzu poprzez odkrztuszanie lub połykanie. Usuwanie pyłu azbestu jest utrudnione przy innych chorobach układu oddechowego jak zapalenie oskrzeli. Szczególnie szkodliwe wydaje się być w połączeniu z narażeniem na pył azbestowy, palenie papierosów. Ryzyko wystąpienia raka płuc wśród ludzi narażonych na pył azbestowy przy jednoczesnym paleniu papierosów zwiększa się około 50-krotnie w stosunku do osób niepalących i nienarażonych na pył azbestowy. Samo zawodowe narażenie na pył azbestowy zwiększa ryzyko wystąpienia raka płuc 5-krotnie.

4. Postępowanie z materiałami zawierającymi azbest

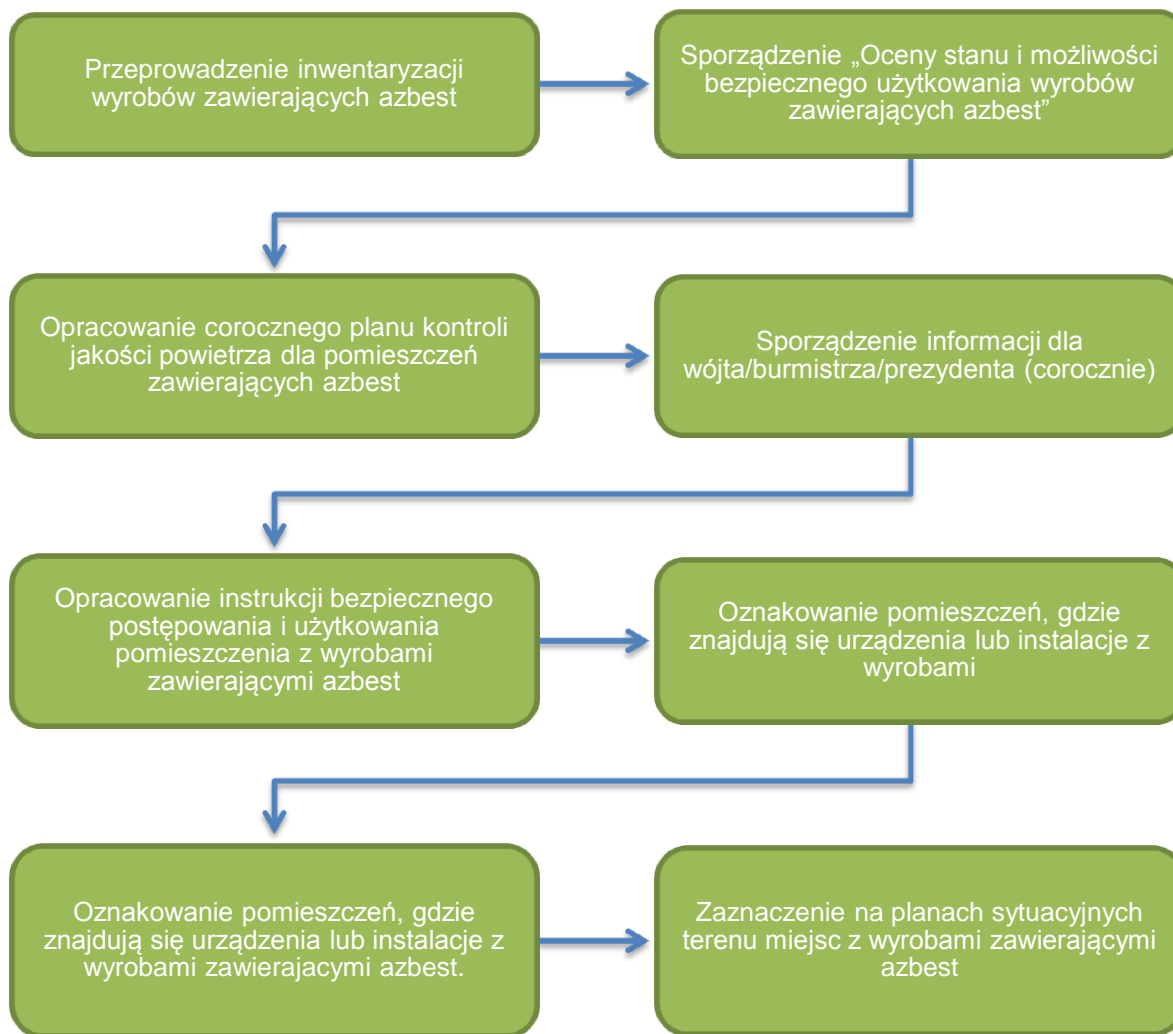
4.1. Obowiązki i postępowanie właścicieli/zarządców przy użytkowaniu obiektów/terenów z wyrobami zawierającymi azbest

Do głównych obowiązków właścicieli i zarządców przy użytkowaniu obiektów i terenów z wyrobami zawierającymi azbest należą⁷:

1. Przeprowadzenie inwentaryzacji wyrobów zawierających azbest.
2. Sporządzenie *Oceny stanu i możliwości bezpiecznego użytkowania wyrobów zawierających azbest.*
3. Opracowanie i udostępnienie instrukcji bezpiecznego postępowania i użytkowania pomieszczenia z wyrobami zawierającymi azbest.
4. Oznakowanie pomieszczeń, gdzie znajdują się urządzenia lub instalacje z wyrobami zawierającymi azbest.
5. Opracowanie corocznego planu kontroli jakości powietrza dla pomieszczeń zawierających azbest.
6. Zaznaczenie na planach sytuacyjnych terenu miejsc z wyrobami zawierającymi azbest.

Zgodnie z obowiązującym stanem prawnym właściciele i zarządcy wyrobów zawierających azbest zobligowani są do corocznego składania informacji o wyrobach zawierających azbest wraz z przeprowadzoną oceną stanu i możliwości bezpiecznego użytkowania wyrobów zawierających azbest. Wzory formularzy stanowią załącznik nr 1 i nr 2 do niniejszego Programu.

⁷Podstawa prawna: Rozporządzenie Ministra Gospodarki w sprawie wymagań w zakresie wykorzystywania wyrobów zawierających azbest oraz wykorzystywania i oczyszczania instalacji lub urządzeń, w których były lub są wykorzystywane wyroby zawierające azbest (Dz.U. 2011 nr 8 poz. 31); Rozporządzenie Ministra Gospodarki, Pracy i Polityki Społecznej z dnia 2 kwietnia 2004 r. w sprawie sposobów i warunków bezpiecznego użytkowania i usuwania wyrobów zawierających azbest (Dz. U. 2004 nr 71 poz. 649), Rozporządzenie Ministra Gospodarki z dnia 5 sierpnia 2010 r. zmieniające rozporządzenie w sprawie sposobów i warunków bezpiecznego użytkowania i usuwania wyrobów zawierających azbest (Dz. U. 2010 nr 162 poz. 1089).



źródło: Poradnik dla użytkowników wyrobów azbestowych, Warszawa 2008, zaktualizowany w/g stanu prawnego na dzień 08.04.2019 r.

Rysunek 8. Schemat procedury dotyczącej obowiązków i postępowania właścicieli i zarządców przy użytkowaniu obiektów i terenów z wyrobami zawierającymi azbest

4.2. Obowiązki i postępowanie właścicieli/zarządców, przy usuwaniu wyrobów zawierających azbest z obiektów lub terenów

Do głównych obowiązków właścicieli i zarządców przy usuwaniu wyrobów zawierających azbest z obiektów lub terenów należą^{8 9}:

1. Identyfikacja azbestu w wyrobach przeznaczonych do usunięcia.
2. Uzyskanie od wykonawcy prac świadectwa czystości powietrza po wykonaniu robót oraz jego przechowywanie przez minimum 5 lat.

⁸ Podstawa prawna: Rozporządzenie Ministra Gospodarki, Pracy i Polityki Społecznej z dnia 2 kwietnia 2004 r. w sprawie sposobów i warunków bezpiecznego użytkowania i usuwania wyrobów zawierających azbest (Dz. U. 2004 nr 71 poz. 649), , Rozporządzenie Ministra Gospodarki z dnia 5 sierpnia 2010 r. zmieniające rozporządzenie w sprawie sposobów i warunków bezpiecznego użytkowania i usuwania wyrobów zawierających azbest (Dz. U. 2010 nr 162 poz. 1089).

⁹ Podstawa prawna: Ustawa z dnia 7 lipca 1994 r. - Prawo budowlane (tj. Dz. U. z 2018, poz. 1202).



źródło: Poradnik dla użytkowników wyrobów azbestowych, Warszawa 2008, zaktualizowany w/g stanu prawnego na dzień 08.04.2019 r.

Rysunek 9. Schemat procedury dotyczącej obowiązków i postępowania właścicieli i zarządców przy usuwaniu wyrobów zawierających azbest z obiektów i terenów zlokalizowanych na terenie Gminy Promna.

Zalecenie szczegółowe

Wszystkie przedsięwzięcia zawarte w *Programie usuwania wyrobów zawierających azbest dla*

Gminy Promna na lata 2019-2032, które mogą negatywnie oddziaływać na środowisko związane są z procesem demontażu azbestu i wyrobów zawierających azbest oraz ich utylizacją.

Prace demontażowe wyrobów azbestowych mogą stanowić zagrożenie dla występujących w okolicy organizmów żywych, w tym zwierząt. Należy pamiętać, iż w wyniku prowadzenia ww. prac dochodzić może do powstania kolizji na drodze „siedliska gatunków chronionych” a „remonty budynku”. Konsekwencją tego konfliktu może być utrata schronienia lub miejsca gniazdowania gatunków chronionych. Ważną sprawą jest przygotowanie miejsca tymczasowego magazynowania odpadów niebezpiecznych na placu budowy, jeszcze przed transportem na składowisko. Teren prac powinien być wydzielony i zabezpieczony przed dostępem osób niepowołanych. Przy pracach elewacyjnych powinny być stosowane

odpowiednie kurtyny zasłaniające fasadę obiektu, do podłoża, a teren wokół, objęty kurtyną, powinien być wyłożony folią, dla łatwego oczyszczania po każdej zmianie roboczej. Ponadto, aby chronić organizmy żywe, w tym zwierzęta i ludzi, należy zastosować kilka ogólnych zasad:

- Nawilżania wodą wyrobów zawierających azbest przed ich usuwaniem i utrzymywanie w stanie wilgotnym przez cały czas pracy,
- Demontażu całych wyrobów (płyt, rur, kształtek itp.) bez jakiegokolwiek uszkodzenia, tam gdzie jest to technicznie możliwe,
- Odsparowania wyrobów trwale związanych z podłożem przy stosowaniu wyłącznie narzędzi ręcznych lub wolnoobrotowych narzędzi mechanicznych, wyposażonych w miejscowe instalacje odciągające powietrze,
- Prowadzenia kontrolnego monitoringu powietrza, w przypadku występowania przekroczeń dopuszczalnych stężeń pyłu azbestu w miejscu pracy, w tym również z wyrobami zawierającymi krokydolit,
- Składowania na tej samej zmianie roboczej, usuniętych odpadów zawierających azbest, po ich szczelnym opakowaniu – na miejscu tymczasowego magazynowania odpadów,
- Codziennego starannego oczyszczanie strefy prac i terenu wokół, dróg wewnętrznych oraz maszyn i urządzeń – z wykorzystaniem podciśnieniowego sprzętu odkurzającego, zaopatrzonego w filtry HEPA lub na mokro. Niedopuszczalne jest ręczne zamiatanie na sucho, jak również czyszczenie pomieszczeń i narzędzi pracy przy użyciu sprężonego powietrza.
- Przed przystąpieniem do prac właściciel bądź zarządca obiektu zobowiązany jest sprawdzić czy w miejscu planowanych prac nie gniazdują ptaki (np. jaskółki czy jerzyki) bądź nietoperze. W przypadku stwierdzenia obecności w obiekcie gatunków chronionych ptaków prace należy prowadzić poza okresem lęgowym a w przypadku nietoperzy poza okresem lęgu i odchowania. Po przeprowadzeniu prac należy w miarę możliwości zachować możliwość gniazdowania i schronienia obecnych w obiekcie gatunków zwierząt. W przypadku braku możliwości zapewnienia schronienia zwierzętom w ich pierwotnym miejscu bytowania, należy zapewnić schronienie zastępcze (budki, boksy itp.).
- W stosunku do gatunków dziko występujących zwierząt objętych ochroną gatunkową, konieczne może być uzyskanie zezwolenia na odstępstwa od zakazów określonych Art. 52 Ustawy o Ochronie Przyrody z dnia 16 kwietnia 2004r. w trybie art. ww. Ustawy tj. Generalny Dyrektor Ochrony Środowiska bądź Regionalny Dyrektor Ochrony Środowiska mogą zezwolić na odstępstwa od zakazów w stosunku do gatunków objętych ochroną ścisłą bądź objętych ochroną częściową w przypadku braku rozwiązań alternatywnych, jeżeli nie spowoduje to zagrożenia dla dziko występujących populacji chronionych gatunków roślin, zwierząt lub grzybów.

Zgodnie ze stanowiskiem Regionalnej Rady Ochrony Przyrody oraz Regionalnej Dyrekcji Ochrony przyrody należy pamiętać, aby:

- „Prowadzenie prac termomodernizacyjnych powiązanych z demontażem wyrobów zawierających azbest, powinno odbywać się w okresie od 16 października do 28 lutego, czyli poza okresem rozrodu większości gatunków zwierząt. W tym czasie wykonawca może bez zezwolenia zabezpieczyć wszelkie szczeliny i otwory

wentylacyjne w budynku przed zajęciem ich przez zwierzęta i założenia gniazd, prowadzenia lęgów w następnym sezonie,

- W przypadku podejmowania prac od 1 marca do 15 października należy bezwzględnie:
 - Upewnić się, czy w obrębie remontowanych budynków nie występują miejsca lęgowe ptaków lub rozrodu nietoperzy – obserwacje dotyczące zasiedlenia budynku powinny zostać przeprowadzone przez eksperta ornitologa i chiropterologa w okresie możliwie najkrótszym poprzedzającym planowaną inwestycję.
 - W przypadku stwierdzenia zasiedlenia budynku przez chronione gatunki ptaków lub nietoperzy ekspert powinien wskazać dokładne miejsca ich przebywania tak, aby przed okresem lęgowym tych gatunków można było zamknąć nisze, szczeliny i dostępy do stropodachu wykorzystywane przez te zwierzęta. W momencie gdy planowane działania będą się wiązać z koniecznością realizacji czynności zakazanych w stosunku do nich, tj. z niszczeniem gniazd, jaj, czy też postaci młodocianych, inwestor zobowiązany jest do uzyskania, przed przystąpieniem do prac, zezwolenia właściwego organu ochrony przyrody, wydawanego w trybie art. 56 ustawy. Jednakże przypadki takie należy traktować jako wyjątkowe, nie zaś jako zasadę w procesie inwestycyjnym. Uzyskanie ww. zezwolenia wymagane jest w przypadku usuwania, w okresie od dnia 16 października do końca lutego, gniazd ptasich z obiektów budowlanych i terenów zieleni, jeżeli wymagają tego względy bezpieczeństwa lub sanitarne, jednak pod warunkiem, iż dla planowanych czynności brak rozwiązań alternatywnych oraz gdy nie będzie to szkodliwe dla zachowania we właściwym stanie ochrony populacji tych gatunków i ich siedlisk (paragraf 8 ust. 2 rozporządzenia). Powyższe zezwolenie może być wydane jedynie w przypadku wystąpienia łącznie trzech warunków, tj.: braku rozwiązań alternatywnych, jeżeli czynności te nie są szkodliwe dla zachowania we właściwym stanie ochrony dziko występujących populacji chronionych gatunków roślin zwierząt lub grzybów oraz gdy zachodzi jedna z przesłanek wymieniona w art. 56 ust. 4 pkt 1 do 7 ustawy. Brak spełnienia jednego z ww. warunków skutkuje odmową wydania zezwolenia.
 - Po przeprowadzeniu prac remontowych należy, w miarę możliwości, umożliwić ptakom i nietoperzom dalsze występowanie w obiektach budowlanych, poprzez stwarzanie na remontowanych budynkach siedlisk zastępczych w postaci, np. budek lęgowych.
 - W przypadkach, gdy obiekt budowlany wykorzystywany był przez jerzyki *Apus apus*, a w ramach remontu stropodach budynku ocieplono materiałami sypkimi, należy całkowicie zrezygnować z pozostawiania otwartych otworów do stropodachów, gdyż materiały użyte do izolacji są niebezpieczne dla tego gatunku”.

Zastosowanie powyższych metod oraz zaleceń podczas prac mających na celu usunięcie wyrobów zawierających azbest pozwoli na zminimalizowanie ich negatywnego wpływu na zwierzęta i ludzi mieszkających w okolicy miejsca przeprowadzania prac.

Do utylizacji odpadów zawierających azbest zaleca się także wykorzystywanie najnowszych i najbardziej skutecznych metod.

4.3. Obowiązki podmiotów gospodarczych zajmujących się usuwaniem materiałów zawierających azbest, postępowanie przy pracach przygotowawczych do usuwania wyrobów zawierających azbest

Podmiot gospodarczy wykonujący prace związane z zabezpieczeniem wyrobów zawierających azbest lub ich usuwaniem, musi spełniać prawnie określone wymagania. Do obowiązków podmiotów gospodarczych zajmujących się usuwaniem materiałów zawierających azbest należy¹⁰:

1. Uzyskanie odpowiednio zezwolenia, pozwolenia, decyzje zatwierdzenia programu gospodarowania odpadami niebezpiecznymi albo złożenia organowi informacji o sposobie gospodarowania odpadami niebezpiecznymi.
2. Przeszkolić zatrudnionych pracowników.
3. Właściciel lub zarządzający firmą chcącą wykonywać prace związane z usuwaniem lub zabezpieczaniem materiałów zawierających azbest zobowiązany jest do przeszkolenia przez uprawnioną instytucję zatrudnianych pracowników z zakresu BHP oraz w zakresie przestrzegania procedur dotyczących bezpiecznego postępowania z materiałami zawierającymi azbest.
4. Opracować szczegółowy plan prac.
5. Plan prac powinien spełniać obowiązujące wymogi prawne, a w szczególności wymogi przedstawione w rozporządzeniu ministra gospodarki, pracy i polityki społecznej z dnia 2 kwietnia 2004 roku w sprawie sposobów i warunków bezpiecznego użytkowania i usuwania wyrobów zawierających azbest (Dz. U. 2010 r. Nr 162 poz. 1089).
6. Posiadać niezbędne wyposażenie techniczne.
7. Zgłosić prace budowlane.
8. Przed przystąpieniem do prac, wykonawca jest zobligowany do zgłoszenia tego faktu właściwemu organowi nadzoru budowlanego, a także właściwemu okręgowemu inspektorowi pracy oraz właściwemu państwowemu inspektorowi sanitarnemu w terminie co najmniej 7 dni przed rozpoczęciem prac.

W trakcie przeprowadzania prac związanych z usuwaniem wyrobów zawierających azbest, obowiązkiem wykonawcy jest odpowiednie przygotowanie miejsca prowadzonych prac. Przed rozpoczęciem właściwych prac demontażowych wykonawca zobowiązany jest do:

1. Odizolowania obszaru wykonywanych prac od otoczenia poprzez zastosowanie odpowiednich osłon zabezpieczających przenikanie azbestu do środowiska.
2. Ogrodzenia terenu prowadzonych prac stosując odpowiednie osłony.
3. Oznaczenia terenu wykonywanych prac tablicami informacyjnymi ostrzegającymi przed zagrożeniem związanym z azbestem – tablice te powinny zawierać ostrzeżenie w postaci: „Uwaga! Zagrożenie azbestem” oraz „Wstęp wzbroniony”.
4. W przypadku wykonywania prac elewacyjnych powinny być zastosowane kurtyny zasłaniające fasadę obiektu.

¹⁰ Podstawa prawna: Rozporządzenie Ministra Gospodarki z dnia 13 grudnia 2010 r. w sprawie wymagań w zakresie wykorzystywania wyrobów zawierających azbest oraz wykorzystywania i oczyszczania instalacji lub urządzeń, w których były lub są wykorzystywane wyroby zawierające azbest (Dz. U. 2011 nr 8 poz. 31).



źródło: Rozporządzenie Ministra Gospodarki z dnia 13 grudnia 2010 r. w sprawie wymagań w zakresie wykorzystywania wyrobów zawierających azbest oraz wykorzystywania i oczyszczania instalacji lub urządzeń, w których były lub są wykorzystywane wyroby zawierające azbest (Dz.U. 2011 nr 8 poz. 31)

Rysunek 10. Wzór oznakowania opakowań z odpadami zawierającymi azbest

Wszystkie instalacje lub urządzenia zawierające azbest oraz rury azbestowo-cementowe powinny być oznakowane w następujący sposób:

- 1) oznakowanie zgodne z podanym wzorem powinno mieć wymiary: co najmniej 5 cm wysokości (H) i 1/ 2H szerokości;
- 2) oznakowanie powinno składać się z:
 - a) części górnej ($h = 40\% H$) zawierającej literę „a” w białym kolorze na czarnym tle,
 - b) części dolnej ($60\% H$) zawierającej standardowy napis w białym lub czarnym kolorze na czerwonym tle; napis powinien być wyraźnie czytelny;
- 3) jeżeli wyrób zawiera krokidolit, standardowo stosowany zwrot „zawiera azbest” powinien być zastąpiony zwrotem „zawiera krokidolit/azbest niebieski”.

Po zakończeniu prac demontażowych teren robót oraz jego otoczenie należy doprowadzić do porządku. Wykonywane prace porządkowe należy wykonywać stosując metody uniemożliwiające emisję pyłu azbestowego do środowiska. Wykonawca prac jest także zobowiązany do przedstawienia zleceniodawcy pisemnego oświadczenia stwierdzającego prawidłowość wykonanych prac. W przypadku prac dotyczących azbestu miękkiego lub wyrobów zniszczonych i uszkodzonych, w pomieszczeniach oraz w przypadku prac obejmujących usuwanie krokidolitu wykonawca ma obowiązek przedstawienia wyników badań powietrza przeprowadzonych przez uprawnione do tego laboratorium lub instytucję.



źródło: Poradnik dla użytkowników wyrobów azbestowych, Warszawa 2008, zaktualizowany w/g stanu prawnego na dzień 08.04.2019 r.

Rysunek 11. Schemat procedury dotyczącej prac polegających na usuwaniu wyrobów zawierających azbest, wytwarzania odpadów niebezpiecznych wraz z oczyszczaniem obiektu/terenu/instalacji

4.4. Transport i unieszkodliwianie odpadów zawierających azbest

Obowiązek właściwego przygotowania do transportu odpadów zawierających azbest spoczywa na wytwórcy odpadów. Posiadacz odpadów, który prowadzi działalność w zakresie zbierania lub transportu odpadów jest obowiązany uzyskać zezwolenie na prowadzenie działalności, które wydawane jest przez starostę właściwego ze względu na miejsce siedziby i zamieszkania posiadacza odpadów.¹¹ Zlecający usługę transportu

¹¹ Podstawa prawna: Ustawa z dnia 14 grudnia 2012 r. o odpadach (tj. Dz. U. 2018 r., poz. 922).

odpadów jest zobowiązany do wskazania prowadzącemu taką działalność miejsca odbioru odpadów oraz posiadacza odpadów, do którego należy dostarczyć te odpady¹².

Do przedsiębiorcy prowadzącego działalność wyłącznie w zakresie ich transportu na składowisko należy:

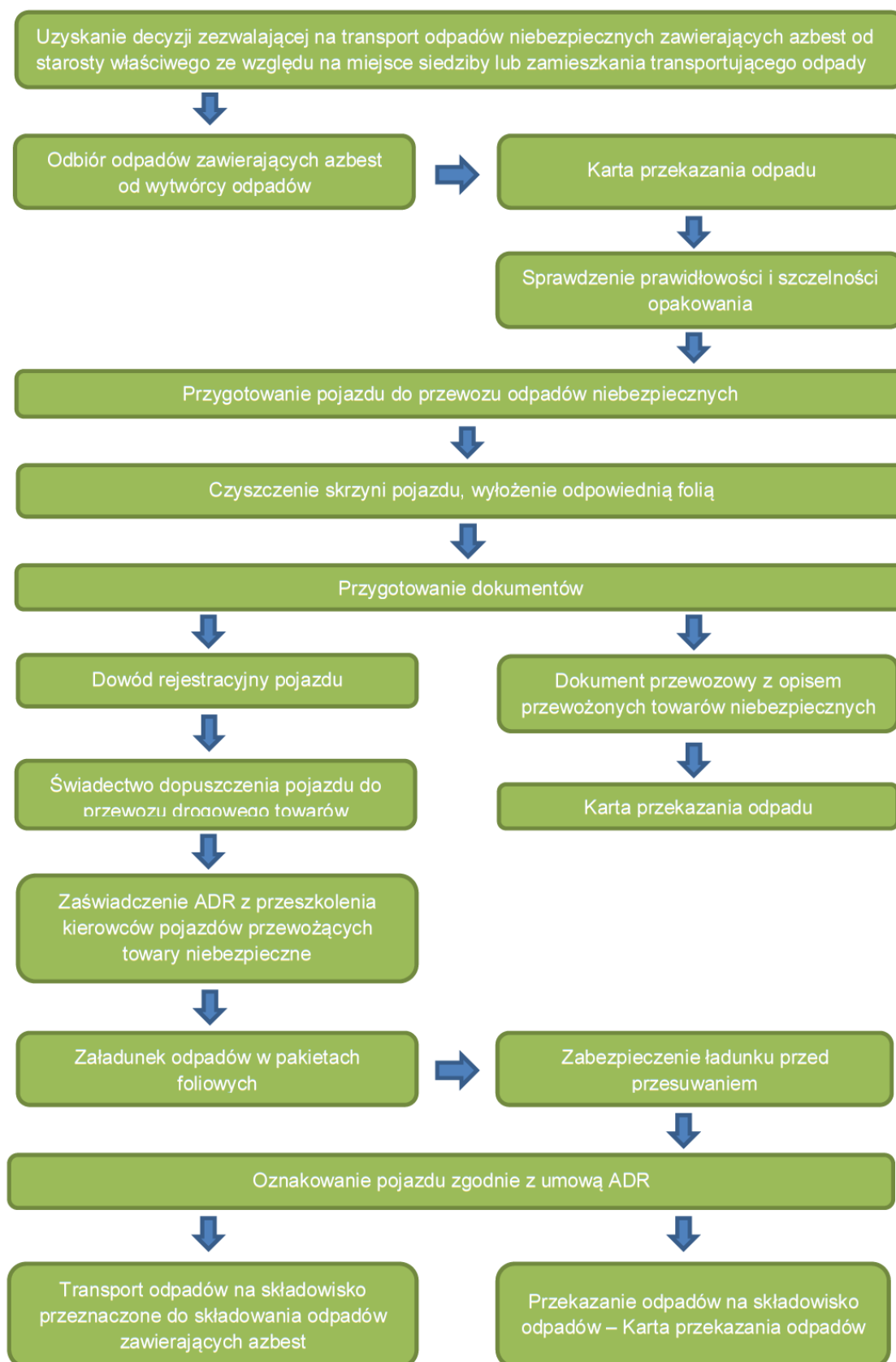
1. Posiadanie karty przekazania odpadu z potwierdzeniem przejęcia odpadu.
2. Posiadanie dokumentu przewozowego z opisem odpadów niebezpiecznych.
3. Posiadanie świadectwa dopuszczenia pojazdu do przewozu odpadów niebezpiecznych.
4. Posiadanie przez kierowcę pojazdu zaświadczenia ADR o ukończeniu kursu dla kierowców pojazdów przewożących towary niebezpieczne.
5. Utrzymanie porządku skrzyni ładunkowej pojazdu.
6. Sprawdzenie umocowania przesyłki z odpadami w pojeździe.
7. Sprawdzenie stanu opakowań i ich oznakowania odpowiednim znakiem.

Należy zaznaczyć, iż przekazanie odpadów zawierających azbest przez wytwórcę odpadów innemu posiadaczowi odpadów niebezpiecznych w celu dalszego transportu powinno odbywać się zgodnie z obowiązującymi przepisami prawa. Prowadzący działalność w zakresie transportu odpadów niebezpiecznych zobowiązany jest na wspomnianej karcie do poświadczenia wykonania usługi transportowej. Wykorzystując kartę przekazania odpadów prowadzący działalność w zakresie transportu odpadów prowadzi także ilościową i jakościową ewidencję odpadów.

Odpady zawierające azbest transportowane są na składowisko odpadów niebezpiecznych. Następuje tam przekazanie odpadów posiadaczowi odpadów, czyli zarządcy składowiska i potwierdzenie tej operacji na karcie przekazania odpadu.

Poniższy schemat przedstawia procedurę dotyczącą przygotowania i transportu odpadów niebezpiecznych zawierających azbest.

¹² Podstawa prawna: Rozporządzenie Ministra Gospodarki, Pracy i Polityki Społecznej z dnia 2 kwietnia 2004 r. w sprawie sposobów i warunków bezpiecznego użytkowania i usuwania wyrobów zawierających azbest (Dz. U. 2004 nr 71 poz. 649).



źródło: Poradnik dla użytkowników wyrobów azbestowych, Warszawa 2008, zaktualizowany w/g stanu prawnego na dzień 08.04.2019 r.

Rysunek 12. Schemat procedury dotyczącej przygotowania i transportu odpadów niebezpiecznych zawierających azbest.

4.5. Unieszkodliwianie odpadów zawierających azbest

Najbardziej powszechnym sposobem unieszkodliwiania azbestu jest jego składowanie. Materiały azbestowe nie mogą być poddawane odzyskowi czy innemu wykorzystaniu. Zgodnie z obowiązującymi przepisami prawa, odpady zawierające azbest mogą być składowane na składowiskach odpadów niebezpiecznych lub na wydzielonych kwaterach składowisk odpadów innych niż niebezpieczne. Zarządca składowiska przyjmując odpady zobowiązany jest do potwierdzenia tego faktu na karcie przekazania odpadu. Deponowanie odpadów zawierających azbest należy prowadzić w sposób zabezpieczający przed emisją pyłu azbestowego do powietrza. Podstawowym zadaniem w tym zakresie jest niedopuszczenie do rozszczelnienia foliowych opakowań, które to zawierają azbest. Opakowania z odpadami powinny być zdejmowane z pojazdu transportującego przy użyciu urządzeń dźwigowych układając je warstwami. Deponowane materiały azbestowe powinny zostać zabezpieczone dodatkową folią lub warstwą gruntu o grubości 5 cm. Zabronione jest poruszanie się pojazdów mechanicznych po powierzchni składowanych odpadów.

Tabela 4. Składowiska odpadów zawierających azbest na terenie województwa mazowieckiego

Lp.	Gmina	Miejscowość	Status
1.	Sierpc	Rachocin	Ogólnodostępne

*bez uwzględnienia składowisk zakładowych

Poniżej przedstawiono szczegółowe dane dotyczące składowisk azbestu i materiałów azbestowych na terenie województwa mazowieckiego.

Tabela 5. Składowisko ogólnodostępne – Rachocin

Rachocin	
Charakter składowiska	Ogólnodostępne
Nazwa	Regionalny Zakład Gospodarki Odpadami w miejscowości Rachocin
Ograniczenie terenowe	1,73
Województwo	MAZOWIECKIE
Gmina	Sierpc
Miejscowość	Rachocin
Adres	09-200 Sierpc Rachocin
Telefon	242750649
Całkowita pojemność [m³]	45 000

Rachocin	
Wolna pojemność [m³]	4 350
Kody przyjmowanych odpadów	170 605
Godziny pracy	7:00 - 15:00 poniedziałek - piątek
Plan rozbudowy	nie
Planowana pojemność	-
Planowana data uruchomienia	-
Zarządca/Właściciel/Inwestor	Zakład Gospodarki Komunalnej i Mieszkaniowej w Sierpcu Sp. z o. o.
Adres właściciela	ul. Traugutta 33 09-200 Sierpc
Telefon stacjonarny	242755535
Telefon komórkowy	-
E-mail	sekretariat@zgkim.sierpc.pl
Strona www	www.zgkim.sierpc.pl

źródło: www.bazaazbestowa.gov.pl

Jak wynika z przedstawionych powyżej danych, obecnie na terenie województwa mazowieckiego funkcjonują cztery ogólnodostępne składowiska odpadów, na których można deponować odpady w postaci materiałów zawierających azbest. Znajdują się one w miejscowościach:

- Rachocin (odległość drogowa – ok. 188 km).

4.6. Rejestr wyrobów zawierających azbest.

Jednym z narzędzi monitoringu realizacji „Programu Oczyszczania Kraju z Azbestu na lata 2009-2032”, prowadzonym przez Ministerstwo Przedsiębiorczości i Technologii, jest tzw. baza azbestowa.

Baza azbestowa to narzędzie informatyczne do gromadzenia i przetwarzania informacji uzyskanych z inwentaryzacji wyrobów zawierających azbest, dostępne dla wszystkich jednostek samorządu terytorialnego. Wprowadzanie i aktualizowanie danych w Bazie Azbestowej jest obowiązkiem każdego wójta, burmistrza i prezydenta miasta, a także marszałka województwa. Dane wprowadzane do Bazy Azbestowej pochodzą od właścicieli i użytkowników nieruchomości, na których są wykorzystywane wyroby zawierające azbest.

Aktualne dane z inwentaryzacji wyrobów zawierających azbest są podstawą do ubiegania się o środki finansowe na usuwanie wyrobów zawierających azbest.¹³

5. Gospodarowanie wyrobami i odpadami zawierającymi azbest

5.1. Wyroby zawierające azbest

Zgodnie z obowiązującymi wytycznymi Ministerstwa Przedsiębiorczości i Technologii, w celu ustalenia ilości wyrobów zawierających azbest w jednostce wagowej, stosuje się wskaźnik przeliczeniowy, który wynosi 11 kg na każdy m² eternitu. Przelicznik ten dotyczy pokryć dachowych i elewacyjnych (użytkowanych i zdeponowanych), które zawierają azbest. Wyroby zawierające azbest na terenie Gminy Promna to głównie faliste i płaskie płyty azbestowo-cementowe, służące jako pokrycie dachowe w budynkach mieszkalnych oraz budynkach zabudowy gospodarczej.

Szczegółowe informacje na temat rodzaju oraz ilości wyrobów zawierających azbest, na terenie Gminy Promna, zawarte zostały w Bazie Azbestowej (www.bazaazbestowa.gov.pl).

5.2. Sposób unieszkodliwiania wyrobów zawierających azbest

Zbiórka i transport odpadów

Wymagania dotyczące transportu odpadów zawierających azbest przedstawione zostały w rozdziale 4.4. Wybór przedsiębiorcy zajmującego się demontażem oraz transportem wyrobów zawierających azbest leży w gestii użytkownika wyrobów. Przedsiębiorcy prowadzący działalność związaną z tematyką wyrobów zawierających azbest mają możliwość wprowadzenia swoich danych do Bazy azbestowej (www.bazaazbestowa.gov.pl)

Warto pamiętać, iż oprócz ww. podmiotów, które posiadają swoją siedzibę na terenie województwa mazowieckiego, istnieje więcej firm, które choć nie mają siedziby na terenie wspomnianego województwa, to działają na obszarze całego kraju. Więcej informacji znajduje się na stronie internetowej: www.bazaazbestowa.gov.pl.

Termiczne unieszkodliwianie odpadów azbestowych

Jak wynika z dostępnych kart charakterystyk azbestu, odmiana chryzotylowa topi się w temperaturze przekraczającej 1500°C, natomiast odmiana amfibolowa w temperaturze bliskiej 1200°C. Przedstawione powyżej dane wskazują, iż termiczny kierunek unieszkodliwiania odpadów azbestowych, przy wykorzystaniu dostępnych instalacji do spalania odpadów niebezpiecznych, jest na chwilę obecną nierealny.

Chemiczne unieszkodliwianie odpadów azbestowych

Chemiczny sposób unieszkodliwiania wyrobów zawierających azbest polega na odpowiednim rozdrobieniu odpadów, a następnie ich roztopieniu w 40% roztworze kwasu fluorowodorowego. Produktem przeprowadzonej reakcji są fluorki wapnia oraz krzemionka.

¹³ www.bazaazbestowa.gov.pl

Reakcja powinna prowadzona być w reaktorach, w temperaturze 60-65°C. Ograniczeniem rozpowszechnienia tej metody utylizacji są wysokie koszty.

Składowanie odpadów azbestowych

Jest to niewątpliwie najbardziej rozpowszechniony sposób unieszkodliwiania odpadów. Z racji omawianych wcześniej właściwości fizykochemicznych azbestu, z których odporność na działanie czynników atmosferycznych, kruchość i łamliwość stanowią, iż wszelkie prace na składowiskach przyjmujących odpady azbestowe, winny być prowadzone z zachowaniem szczególnych zasad BHP.

Odpady w postaci materiałów zawierających azbest kierowane będą na jedno ze składowisk zlokalizowanych na terenie województwa mazowieckiego. Szczegółowe informacje dotyczące funkcjonujących oraz planowanych składowisk zawarte zostały w rozdziale 4.5.

5.3 Harmonogram realizacji Programu

Zgodnie z *Programem Oczyszczania Kraju z Azbestu na lata 2009-2032*, aby zrealizować trzy główne cele jakimi są:

1. Usunięcie i unieszkodliwienie wyrobów zawierających azbest.
2. Minimalizacja negatywnych skutków zdrowotnych powodowanych kontaktem z włóknami azbestu.
3. Likwidacja szkodliwego oddziaływania azbestu na środowisko.
4. Należy skupić się na realizacji zadań, które podzielono na pięć grup tematycznych.

Są to:

- Zadania legislacyjne.
- Działania edukacyjno-informacyjne obejmujące:
 - działania skierowane do dzieci i młodzieży, szkolenia pracowników administracji rządowej i samorządowej,
 - opracowywanie materiałów informacyjnych i edukacyjnych,
 - ocenę i promocję technologii unicestwiania włókien azbestu w odpadach azbestowych, organizację krajowych i międzynarodowych szkoleń, seminariów, konferencji, kongresów i udział w nich.
- Zadania w zakresie usuwania wyrobów zawierających azbest obejmujące: usuwanie wyrobów zawierających azbest z obiektów budowlanych, oczyszczanie terenów nieruchomości, oczyszczanie obiektów użyteczności publicznej, miejsc publicznych, terenów byłych zakładów produkujących wyroby zawierające azbest, budowę składowisk odpadów azbestowych oraz budowę instalacji i urządzeń do unicestwiania włókien azbestu w odpadach azbestowych, zadania wspierające, w tym wsparcie finansowe opracowywania programów usuwania wyrobów zawierających azbest oraz oczyszczania terenów z azbestu na wszystkich szczeblach.
- Monitoring realizacji Programu w postaci elektronicznego Systemu Informacji Przestrzennej monitoringu procesu usuwania wyrobów zawierających azbest.
- Działania w zakresie oceny narażenia i ochrony zdrowia, w tym działalność Ośrodka Referencyjnego Badań i Oceny Ryzyka Zdrowotnego Związanych z Azbestem.

Realizacja znacznej większości zadań wyznaczonych w ramach wyżej wymienionych grup tematycznych nie leży w gestii samorządów szczebla gminnego, a tym samym Gminy Promna.

W poniższej tabeli przedstawiono praktyczne możliwości Gminy Promna w kwestii zadań, których realizacja przyczyni się do skutecznej realizacji celów niniejszego *Programu*, stanowiąc jednocześnie harmonogram działań na lata 2019-2032.

Tabela 6. Harmonogram działań na lata 2019-2032.

Lp.	Zadanie	Zakres działania	Termin realizacji
1.	Działania edukacyjno-informacyjne	<ul style="list-style-type: none"> informowanie poprzez stronę internetową lub ulotki o działaniach gminy podjętych w celu likwidacji azbestu, udostępnienie informacji poprzez stronę internetową o aktualnych aktach prawnych regulujących sposób zabezpieczenia, usuwania i unieszkodliwiania wyrobów zawierających azbest. 	2019-2032
2.	Usuwanie wyrobów zawierających azbest	<ul style="list-style-type: none"> prowadzenie rejestru wniosków mieszkańców o dofinansowanie, pozyskiwanie środków na realizację <i>Programu</i>. 	
3.	Monitoring realizacji programu	<ul style="list-style-type: none"> aktualizacja inwentaryzacji wyrobów zawierających azbest na terenie gminy, sprawozdawczość w zakresie realizacji <i>Programu</i> 	

6. Koszty realizacji *Programu*

W celu określenia niezbędnych kosztów związanych z realizacją niniejszego *Programu* oszacowane zostały wszelkie potrzebne wielkości dotyczące środków finansowych.

W celu określenia szacunkowych wartości posłużono się obecnymi wskaźnikami oraz cenami materiałów dostępnymi na stronach internetowych podmiotów gospodarczych zajmujących się usługami budowlanymi oraz sprzedażą materiałów budowlanych, prowadzących działalność na terenie lub w pobliżu Gminy Promna.

6.1. Koszty usunięcia wszystkich materiałów zawierających azbest

Na całkowity koszt usunięcia materiałów zawierających azbest składają się koszt usunięcia materiałów zawierających azbest z obiektu budowlanego oraz koszt transportu i unieszkodliwienia odpadów zawierających azbest.

Dla potrzeb niniejszego *Programu* przyjęto następujące wskaźniki cenowe, odzwierciedlające obowiązujące ceny w 2019 roku.

Tabela 7. Uśrednione ceny związane z usuwaniem materiałów azbestowych z terenu Gminy Promna.

Usługi	Cena netto
Demontaż azbestu, usługowe pakowanie odpadów poza terenem składowiska, koszt transportu i unieszkodliwianie odpadów o kodzie 17 06 05* (materiały konstrukcyjne zawierające azbest)	700 zł / 1 Mg

źródło: firmy zarejestrowane na www.bazaazbestowa.gov.pl

Z uwagi na fakt, iż powyższa cena jest ceną orientacyjną, a każda usługa wyceniana jest indywidualnie, poniżej przedstawiono uśrednione ceny poszczególnych usług. Należy pamiętać, iż na finalną wysokość ceny wpływa wiele czynników, m.in.:

- ilość materiałów zawierających azbest,
- rodzaj materiałów zawierających azbest,
- lokalizacja wyrobu zawierającego azbest (np. dach lub ściany),
- w przypadku pokryć dachowych – rodzaj dachu (np. jedno- lub dwuspadowy),
- odległość od miejsca utylizacji odpadów,
- stan materiałów zawierających azbest.

W celu oszacowania kosztów usuwania, pakowania, unieszkodliwiania odpadów posłużono się danymi przekazanymi przez podmioty zarejestrowane w Bazie Azbestowej oraz Wojewódzki Fundusz Ochrony Środowiska i Gospodarki Wodnej. Podczas obliczeń przyjęto, iż materiały zawierające azbest pakowane będą poza terenem składowiska.

Zgodnie z informacjami WFOŚiGW średni koszt demontażu, transportu i utylizacji 1 Mg wyrobów zawierających azbest w postaci płyt azbestowo-cementowych wynosi 700 zł netto.

7. Możliwości pozyskania środków finansowych na działania związane z usuwaniem azbestu

W myśl *Programu oczyszczania kraju z azbestu na lata 2009-2032* do pokrycia kosztów związanych z usunięciem i unieszkodliwieniem materiałów zawierających azbest zobowiązani są właściciele – zarządcy obiektów.

Urząd Gminy Promna podejmuje działania mające na celu usprawnienie procesu usuwania materiałów azbestowych, a także likwidacji skutków ich szkodliwości dla mieszkańców i środowiska. W tym celu stwarzane są możliwości dofinansowania ww. działań z funduszy jednostek samorządowych wyższego szczebla, środków celowych funduszy ekologicznych oraz funduszy Unii Europejskiej.

Zgodnie z „*Programem oczyszczania kraju z azbestu na lata 2009 – 2032*” istnieją następujące podstawowe instrumenty dofinansowania demontażu, transportu i unieszkodliwiania usuniętych wyrobów zawierających azbest:

- Narodowy i Wojewódzki Fundusz Ochrony Środowiska i Gospodarki Wodnej.
- Fundusze Unii Europejskiej.
- Bank Ochrony Środowiska S.A.

W poszczególnych województwach instrumenty finansowe wspierające bezpieczne eliminowanie z użytkowania wyrobów azbestowych oferowane są przez następujące instytucje:

- Wojewódzkie Fundusze Ochrony Środowiska i Gospodarki Wodnej.
- Bank Ochrony Środowiska S.A. (BOS) we współpracy z WFOŚiGW.
- Regionalne Programy Operacyjne dla poszczególnych województw.

W poniższych rozdziałach podaje się informacje nt. instrumentów finansowania działań związanych z usuwaniem wyrobów zawierających azbest.

7.1. Narodowy Fundusz Ochrony Środowiska i Gospodarki Wodnej

W celu wsparcia działań ochrony środowiska i gospodarki wodnej realizowanych przez partnerów zewnętrznych, Narodowy Fundusz Ochrony Środowiska w Warszawie od 2015 roku wdrażał program SYSTEM. Program ten umożliwił pozyskanie środków na usuwanie i utylizację wyrobów zawierających azbest. Nabór wniosków odbywał się rokrocznie w trybie ciągłym do roku 2017. W 2018 roku nie przeprowadzono naboru wniosków. Aktualnie NFOŚiGW w Warszawie prowadzi prace nad kolejną edycją Programu w sprawie usuwania azbestu.

7.2. Wojewódzki Fundusz Ochrony Środowiska i Gospodarki Wodnej¹⁴

WFOŚiGW w Warszawie udziela dofinansowania do zadania OZ-1 „Zadania z zakresu ochrony ziemi”.

Dofinansowaniu podlegają przedsięwzięcia w zakresie usunięcia i unieszkodliwiania odpadów zawierających azbest, zgodne z gminnymi programami usuwania azbestu i wyrobów zawierających azbest oraz przedsięwzięcia w zakresie unieszkodliwiania odpadów zawierających azbest na obszarach, gdzie wystąpiły szkody wywołane działaniem żywołów.

Osoby fizyczne i prawne, które prowadzą działalność gospodarczą mogą składać wnioski o udzielenie dofinansowania indywidualnie. Natomiast w imieniu osób fizycznych nieprowadzących działalności gospodarczej, rolników oraz wspólnot mieszkaniowych, wnioski o dofinansowanie składa gmina. Dopuszcza się złożenie przez jednostkę samorządu terytorialnego jednego wniosku o dofinansowanie obejmującego unieszkodliwianie azbestu znajdującego się na obiektach lub działkach mieszkańców gminy (osób fizycznych nieprowadzących działalności gospodarczej, rolników oraz wspólnot mieszkaniowych) oraz na obiektach lub działkach, które są własnością Jednostek Samorządu Terytorialnego.

Do zadań samorządu gminnego należy gromadzenie informacji o ilości, rodzaju i miejscach występowania wyrobów zawierających azbest oraz przekazywanie jej do marszałka województwa.

Szczegółowe informacje: www.wfosigw.pl.

¹⁴ www.wfosigw.pl.

7.3. Bank Ochrony Środowiska S.A.

Bank Ochrony Środowiska S.A. w porozumieniu z WFOŚiGW udziela kredytów na działania związane m.in. z usuwaniem materiałów zawierających azbest.

Przedmiot kredytowania

Realizacja zadań proekologicznych zgodnych z celami przepisów ochrony środowiska oraz priorytetami określonymi w polityce ekologicznej państwa i województwa, ujętymi na liście przedsięwzięć priorytetowych Funduszu.

Procedura

Wnioski kredytowe można składać w placówkach Funduszu lub Banku, (Fundusz rozpatruje wnioski w części ogólnej i ekologiczno-technicznej, Bank - w części ekonomicznej).

Warunki kredytowania

Dla kredytów ze środków Banku z dopłatami Funduszu do oprocentowania:

- wartość kredytu: do 75% nakładów inwestycyjnych;
- oprocentowanie: 0,7 s.r.w. (stopa redyskontowa weksli) nie mniej niż 3% w skali rocznej (indywidualnie negocjowane przez wnioskodawców z Bankiem i Funduszem);
- okres kredytowania: do 5 lat od daty zakończenia zadania;
- okres karencji: nie dłużej niż rok od planowanego terminu zakończenia zadania.

Dla kredytów konsorcjalnych zasady i warunki kredytowania określone są w trybie indywidualnym, przy założeniu udziału środków Banku, w wysokości co najmniej 50% kwoty kredytu, funduszu nie więcej niż 50% kwoty kredytu. Więcej informacji: www.bosbank.pl.

7.4. Ministerstwo Przedsiębiorczości i Technologii

Co roku Ministerstwo Przedsiębiorczości i Technologii wspiera finansowo realizację zadań wynikających z „Programu Oczyszczania Kraju z Azbestu na lata 2009-2032”. Większość działań ukierunkowanych jest na wsparcie jednostek samorządu terytorialnego, w formie bezpośredniego wsparcia np. na opracowanie programów usuwania wyrobów zawierających azbest lub też pośrednio w formie materiałów informacyjno-edukacyjnych – ulotek, plakatów, poradników. Wsparcie finansowe dotyczyć może także działań związanych z demontażem i unieszkodliwieniem wyrobów zawierających azbest. Wymogiem uczestnictwa w konkursie jest opracowany i uchwalony Program usuwania azbestu i wyrobów zawierających azbest z uwzględnieniem numerów ewidencyjnych działek i obszarów ewidencyjnych. Konkursowy tryb wyboru wykonawców zadań umożliwia realizację i finansowanie działań innowacyjnych, ale zawsze zgodnych z zadaniami wskazanymi w Programie.

Więcej informacji na temat konkursu można znaleźć na stronie www.mpit.gov.pl.

8. Monitoring realizacji Programu

Monitoring realizacji Programu usuwania wyrobów zawierających azbest dla Gminy Promna na lata 2019-2032 pozwoli na bieżącą analizę, a także kontrolę zgodności założeń Programu z rzeczywistymi działaniami, które podejmowane będą przez właścicieli obiektów.

W celu umożliwienia prowadzenia monitoringu realizacji *Programu*, wyznaczono wskaźniki, służące do oceny wdrażania *Programu usuwania wyrobów zawierających azbest dla Gminy Promna na lata 2019-2032*. Wskaźniki te zestawione zostały poniżej.

Wyznaczone wskaźniki służące do oceny wdrażania *Programu* w poszczególnych latach:

Tabela 8. Wskaźniki monitoringu Programu usuwania azbestu.

Lp.	Wskaźnik monitoringu
1.	Ilość wyrobów zawierających azbest w m ²
2.	Ilość wyrobów zawierających azbest w Mg
3.	Szacowany koszt usunięcia i utylizacji wszystkich wyrobów zawierających azbest

Na podstawie bazy danych o lokalizacji oraz powierzchni pokryć dachowych wykonanych z płyt azbestowo-cementowych oraz proponowanych powyżej wskaźników oceny wdrażania *Programu*, możliwe będzie monitorowanie *Programu usuwania wyrobów zawierających azbest dla Gminy Promna na lata 2019-2032*.

9. Streszczenie

Gminę Promna wg stanu na dzień 31.XII.2017 r. zamieszkiwało 5 602 mieszkańców, z czego 2 866 to mężczyźni a 2 736 kobiety.

W treści *Programu* przedstawiono charakterystykę azbestu z uwzględnieniem budowy i rodzaju azbestu, właściwości i zastosowania azbestu, źródeł narażenia na działanie azbestu oraz wpływu azbestu na organizm człowieka. W sposób opisowy oraz na schematach podano sposoby postępowania z materiałami zawierającymi azbest, w tym: obowiązki i postępowanie właścicieli i zarządców przy użytkowaniu obiektów i terenów z wyrobami zawierającymi azbest, obowiązki i postępowanie przy usuwaniu wyrobów zawierających azbest, ich transportu. Podano lokalizację składowisk odpadów zawierających azbest.

Zgodnie z obowiązującymi wytycznymi, w celu ustalenia ilości wyrobów zawierających azbest w jednostce wagowej, stosuje się wskaźnik przeliczeniowy, który wynosi 11 kg na każdy m² eternitu. Przelicznik ten dotyczy pokryć dachowych i elewacyjnych, zawierających azbest. Wyroby zawierające azbest na terenie gminy Promna to głównie faliste i płaskie płyty azbestowo-cementowe służące, jako pokrycie dachowe w budynkach mieszkalnych oraz budynkach zabudowy gospodarczej. Obiekty, w których znajdują się wyroby zawierające azbest na terenie gminy Promna to głównie domy mieszkalne oraz budynki gospodarcze. Szczegółowe informacje na temat rodzaju oraz ilości wyrobów zawierających azbest występujących na terenie gminy Promna zawarte zostały wprowadzone do rządowej Bazy Azbestowej (www.bazaazbestowa.gov.pl). Przewidywany koniec realizacji Programu wyznaczony został zgodnie z *Programem Oczyszczania Kraju z Azbestu* i przypada na rok 2032. Data ta wydaje się odległa, jednak z uwagi na ilość materiałów zawierających azbest na terenie Gminy Promna oraz koszty związane z ich usunięciem, należy systematycznie realizować założenia niniejszego *Programu*.

Zgodnie z obowiązującym stanem prawnym właściciele i zarządcy wyrobów zawierających azbest zobligowani są do corocznego składania informacji o wyrobach zawierających azbest wraz z przeprowadzoną oceną stanu i możliwości bezpiecznego użytkowania wyrobów zawierających azbest. Wzory formularzy stanowią załącznik nr 1 i nr 2 do niniejszego Programu.

10. Materiały źródłowe

1. GUS – Bank danych lokalnych; www.stat.gov.pl/bdl/;
2. <http://www.funduszeuropejskie.gov.pl>;
3. Plan usuwania wyrobów zawierających azbest z obiektów użyteczności publicznej stanowiących lub będących w zarządzaniu, administrowaniu przez organy administracji publicznej na szczeblu wojewódzkim, powiatowym i gminnym;
4. Program Oczyszczania Kraju z Azbestu na lata 2009-2032;
5. www.bazaazbestowa.pl;
6. www.nfosigw.gov.pl;
7. www.wfosw.pl;
8. www.bosbank.pl;
9. www.mpit.gov.pl.

ZAŁĄCZNIK NR 1 - INFORMACJA O WYROBACH ZAWIERAJĄCYCH AZBEST

INFORMACJA O WYROBACH ZAWIERAJĄCYCH AZBEST¹⁾

1. Nazwa miejsca/urządzenia/instalacji, adres²⁾:
województwo mazowieckie, powiat białobrzeski, Gmina Promna,
.....
2. Wykorzystujący wyroby zawierające azbest – imię i nazwisko lub nazwa i adres:
.....
3. Tytuł własności.....
4. Rodzaj zabudowy³⁾:
 - budynek mieszkalny,
 - budynek gospodarczy,
 - budynek przemysłowy,
 - budynek mieszkalno-gospodarczy,
 - inny.
5. Numer działki ewidencyjnej⁴⁾:
.....
6. Numer obrębu ewidencyjnego⁴⁾:
.....
7. Nazwa, rodzaj wyrobu⁵⁾:
 - płyty azbestowo-cementowe faliste stosowane w budownictwie,
 - płyty azbestowo-cementowe płaskie stosowane w budownictwie,
 - inne:.....
8. Ilość posiadanych wyrobów⁶⁾:
.....m²
9. Stopień pilności⁷⁾:
 - I - wymagane pilnie usunięcie (wymiana na wyrób bezazbestowy) lub zabezpieczenie,
 - II - wymagana ponowna ocena w terminie do 1 roku,
 - III - wymagana ponowna ocena w terminie do 5 lat.
10. Zaznaczenie miejsca występowania wyrobów⁸⁾:
 - a) nazwa i numer dokumentu:
.....
 - b) data ostatniej aktualizacji:
.....
11. Przewidywany termin usunięcia wyrobów:
rok 2032 /
12. Ilość usuniętych wyrobów zawierających azbest przekazanych do unieszkodliwienia⁶⁾:
.....

Data:.....2019 r.

Podpis:.....

¹⁾ Za wyrób zawierający azbest uznaje się każdy wyrób zawierający wagowo 0,1 % lub więcej azbestu.

²⁾ Adres faktycznego miejsca występowania azbestu należy uzupełnić w następującym formacie: województwo, powiat, gmina, miejscowość, ulica, numer nieruchomości.

³⁾ Należy podać rodzaj zabudowy: budynek mieszkalny, budynek gospodarczy, budynek przemysłowy, budynek mieszkalno-gospodarczy, inny.

⁴⁾ Należy podać numer działki ewidencyjnej i numer obrębu ewidencyjnego faktycznego miejsca występowania azbestu.

⁵⁾ Przy określaniu rodzaju wyrobu zawierającego azbest należy stosować następującą klasyfikację:

– płyty azbestowo-cementowe płaskie stosowane w budownictwie, – płyty faliste azbestowo-cementowe stosowane w budownictwie, – rury i złącza azbestowo-cementowe, – rury i złącza azbestowo-cementowe pozostawione w ziemi, – izolacje natryskowe środkami zawierającymi w swoim składzie azbest, – wyroby cierne azbestowo-kauczukowe, – przędza specjalna, w tym włókna azbestowe obrobione, – szczeliwa azbestowe, – taśmy tkane i plecione, sznury i sznurki, – wyroby azbestowo-kauczukowe, z wyjątkiem wyrobów ciernych, – papier, tektura, – drogi zabezpieczone (drogi utwardzone odpadami zawierającymi azbest przed wejściem w życie ustawy z dnia 19 czerwca 1997 r. o zakazie stosowania wyrobów zawierających azbest, po trwałym zabezpieczeniu przed emisją włókien azbestu), – drogi utwardzone odpadami zawierającymi azbest przed wejściem w życie ustawy z dnia 19 czerwca 1997 r. o zakazie stosowania wyrobów zawierających azbest, ale niezabezpieczone trwale przed emisją włókien azbestu, – inne wyroby zawierające azbest, oddzielnie niewymienione, w tym papier i tektura; podać jakie.

⁶⁾ Ilość wyrobów zawierających azbest należy podać w jednostkach właściwych dla danego wyrobu (kg, m², m³, m.b., km).

⁷⁾ Według „Oceny stanu i możliwości bezpiecznego użytkowania wyrobów zawierających azbest” określonej w załączniku

Program usuwania wyrobów zawierających azbest dla Gminy Promna na lata 2019-2032

nr 1 do rozporządzenia Ministra Gospodarki, Pracy i Polityki Społecznej z dnia 2 kwietnia 2004 r. w sprawie sposobów i warunków bezpiecznego użytkowania i usuwania wyrobów zawierających azbest (Dz. U. Nr 71, poz. 649 oraz z 2010 r. Nr 162, poz. 1089).

⁸⁾ Nie dotyczy osób fizycznych niebędących przedsiębiorcami. Należy podać nazwę i numer dokumentu oraz datę jego ostatniej aktualizacji, w którym zostały oznaczone miejsca występowania wyrobów zawierających azbest, w szczególności planu sytuacyjnego terenu instalacji lub urządzenia zawierającego azbest, dokumentacji technicznej.

ZAŁĄCZNIK NR 2 - OCENA STANU I MOŻLIWOŚCI BEZPIECZNEGO UŻYTKOWANIA WYROBÓW ZAWIERAJĄCYCH AZBEST

OCENA

stanu i możliwości bezpiecznego użytkowania wyrobów zawierających azbest

Nazwa miejsca/obiektu/urządzenia budowlanego/instalacji przemysłowej:

- pokrycie dachu,
 elewacja,
 inne:.....

Adres miejsca/obiektu/urządzenia budowlanego/instalacji przemysłowej:

Gmina Promna.....

Rodzaj zabudowy¹⁾:

- budynek mieszkalny,
 budynek gospodarczy,
 budynek przemysłowy,
 budynek mieszkalno-gospodarczy,
 inne.

Numer działki ewidencyjnej²⁾:

.....

Numer obrębu ewidencyjnego²⁾:

.....

Nazwa, rodzaj wyrobu³⁾:

- płyty azbestowo-cementowe faliste stosowane w budownictwie,
 płyty azbestowo-cementowe płaskie stosowane w budownictwie,
 inne:.....

Ilość wyrobów⁴⁾:

.....

Data sporządzenia poprzedniej oceny⁵⁾:

.....

Grupa/ nr	Rodzaj i stan wyrobu	Punkty	Ocena
1	2	3	4
I	Sposób zastosowania azbestu		
1	Powierzchnia pokryta masą natryskową z azbestem (torkret)	30	
2	Tynk zawierający azbest	30	
3	Lekkie płyty izolacyjne z azbestem (ciężar obj. < 1 000 kg/m ³)	25	
4	Pozostałe wyroby z azbestem (np. pokrycia dachowe, elewacyjne)	10	
II	Struktura powierzchni wyrobu z azbestem		
5	Duże uszkodzenia powierzchni, naruszona struktura włókien	60	
6	Niewielkie uszkodzenia powierzchni (rysy, odpryski, załamania), naruszona struktura włókien	30	
7	Ścisła struktura włókien przy braku warstwy zabezpieczającej lub jej dużych ubytkach	15	
8	Warstwa zabezpieczająca bez uszkodzeń	0	
III	Możliwość uszkodzenia powierzchni wyrobu z azbestem		
9	Wyrób jest przedmiotem jakichś prac	30	
10	Wyrób bezpośrednio dostępny (do wysokości 2 m)	15	
11	Wyrób narażony na uszkodzenia mechaniczne	10	
12	Wyrób narażony na wstrząsy i drgania lub czynniki atmosferyczne	10	
13	Wyrób nie jest narażony na wpływy zewnętrzne	0	

IV	Miejsce usytuowania wyrobu w stosunku do pomieszczeń użytkowych		
14	Bezpośrednio w pomieszczeniu	30	
15	Za zawieszonym, nieszczelnym sufitem lub innym pokryciem	25	
16	W systemie wywietrzania pomieszczenia (kanały wentylacyjne)	25	
17	Na zewnątrz obiektu (np. tynk)	20	
18	Elementy obiektu (np. osłony balkonowe, filarki międzyokienne)	10	
19	Za zawieszonym szczelnym sufitem lub innym pokryciem, ponad pyłoszczelną powierzchnią lub poza szczelnym kanałem wentylacyjnym	5	
20	Bez kontaktu z pomieszczeniem (np. na dachu odizolowanym od pomieszczeń mieszkalnych)	0	
V	Wykorzystanie miejsca/obiektu/urządzenia budowlanego/instalacji przemysłowej		
21	Regularne przez dzieci, młodzież lub sportowców	40	
22	Stałe lub częste (np. zamieszkanie, miejsce pracy)	30	
23	Czasowe (np. domki rekreacyjne)	15	
24	Rzadkie (np. strychy, piwnice, komórki)	5	
25	Nie użytkowane (np. opuszczone zabudowania mieszkalne lub gospodarskie, wyłączone z użytkowania obiekty, urządzenia lub instalacje)	0	
SUMA PUNKTÓW OCENY			
STOPIEŃ PILNOŚCI			

UWAGA: W każdej z pięciu grup arkusza należy wskazać co najmniej jedną pozycję. Jeśli w grupie zostanie wskazana więcej niż jedna pozycja, sumując punkty z poszczególnych grup, należy uwzględnić tylko pozycję o najwyższej punktacji w danej grupie. Sumaryczna liczba punktów pozwala określić stopień pilności:

Stopień pilności I od 120 punktów

wymagane pilnie usunięcie (wymiana na wyrób bezazbestowy) lub zabezpieczenie

Stopień pilności II od 95 do 115 punktów

wymagana ponowna ocena w terminie do 1 roku

Stopień pilności III do 90 punktów

wymagana ponowna ocena w terminie do 5 lat

.....
Oceniający
(imię i nazwisko)

.....
Właściciel/Zarządca
(podpis)

..... r., Promna
(data, miejscowość)

.....
(adres lub pieczęć z adresem)

Objaśnienia:

- 1) Należy podać rodzaj zabudowy: budynek mieszkalny, budynek gospodarczy, budynek przemysłowy, inny.
- 2) Należy podać numer obrębu ewidencyjnego i numer działki ewidencyjnej faktycznego miejsca występowania azbestu.
- 3) Przy określaniu rodzaju wyrobu zawierającego azbest należy stosować następującą klasyfikację:
 - płyty azbestowo-cementowe płaskie stosowane w budownictwie,
 - płyty faliste azbestowo-cementowe dla budownictwa,
 - rury i złącza azbestowo-cementowe,
 - izolacje natryskowe środkami zawierającymi w swoim składzie azbest,
 - wyroby cierne azbestowo-kauczukowe,
 - przędza specjalna, w tym włókna azbestowe obrobione,
 - szczeliwa azbestowe,
 - taśmy tkane i plecione, sznury i sznurki,
 - wyroby azbestowo-kauczukowe, z wyjątkiem wyrobów ciernych,
 - papier, tektura,
 - inne wyroby zawierające azbest, oddzielnie niewymienione, w tym papier i tektura, podać jakie.
- 4) Ilość wyrobów azbestowych podana w jednostkach masy (Mg) oraz w jednostkach właściwych dla danego wyrobu (m², m³, mb).
- 5) Należy podać datę przeprowadzenia poprzedniej oceny; jeśli jest to pierwsza ocena, należy wpisać „pierwsza ocena”.

Spis tabel

Tabela 1. Dane demograficzne (stan na 31.XII.2017 r.)	8
Tabela 2. Bezrobocie (stan na 31.XII.2017r.).....	8
Tabela 3. Charakterystyka właściwości fizykochemicznych wybranych odmian azbestu.....	18
Tabela 4. Składowiska odpadów zawierających azbest na terenie województwa mazowieckiego	31
Tabela 5. Składowisko ogólnodostępne – Rachocin.....	31
Tabela 6. Harmonogram działań na lata 2019-2032.....	35
Tabela 7. Uśrednione ceny związane z usuwaniem materiałów azbestowych z terenu Gminy Promna.	36
Tabela 8. Wskaźniki monitoringu Programu usuwania azbestu.....	39

Spis rysunków

Rysunek 1. Usytuowanie Gminy Promna na tle powiatu białobrzeskiego.	6
Rysunek 2. Położenie Gminy Promna na tle podziału fizyko-geograficznego Polski wg Kondrackiego.	7
Rysunek 3. Średnie temperatury i opady występujące w Gminie Promna.....	9
Rysunek 4. Róża wiatrów na terenie Gminy Promna.....	10
Rysunek 5. Obszary siedliskowe Natura 2000 na tle Gminy Promna.....	13
Rysunek 6. Obszary ptasie Natura 2000 na tle Gminy Promna.	15
Rysunek 7. Dolina rzeki Pilicy i Drzewiczki na tle Gminy Promna.....	16
Rysunek 8. Schemat procedury dotyczącej obowiązków i postępowania właścicieli i zarządców przy użytkowaniu obiektów i terenów z wyrobami zawierającymi azbest	22
Rysunek 9. Schemat procedury dotyczącej obowiązków i postępowania właścicieli i zarządców przy usuwaniu wyrobów zawierających azbest z obiektów i terenów zlokalizowanych na terenie Gminy Promna.	23
Rysunek 10. Wzór oznakowania opakowań z odpadami zawierającymi azbest.....	27
Rysunek 11. Schemat procedury dotyczącej prac polegających na usuwaniu wyrobów zawierających azbest, wytwarzania odpadów niebezpiecznych wraz z oczyszczaniem obiektu/terenu/instalacji.....	28
Rysunek 12. Schemat procedury dotyczącej przygotowania i transportu odpadów niebezpiecznych zawierających azbest.	30