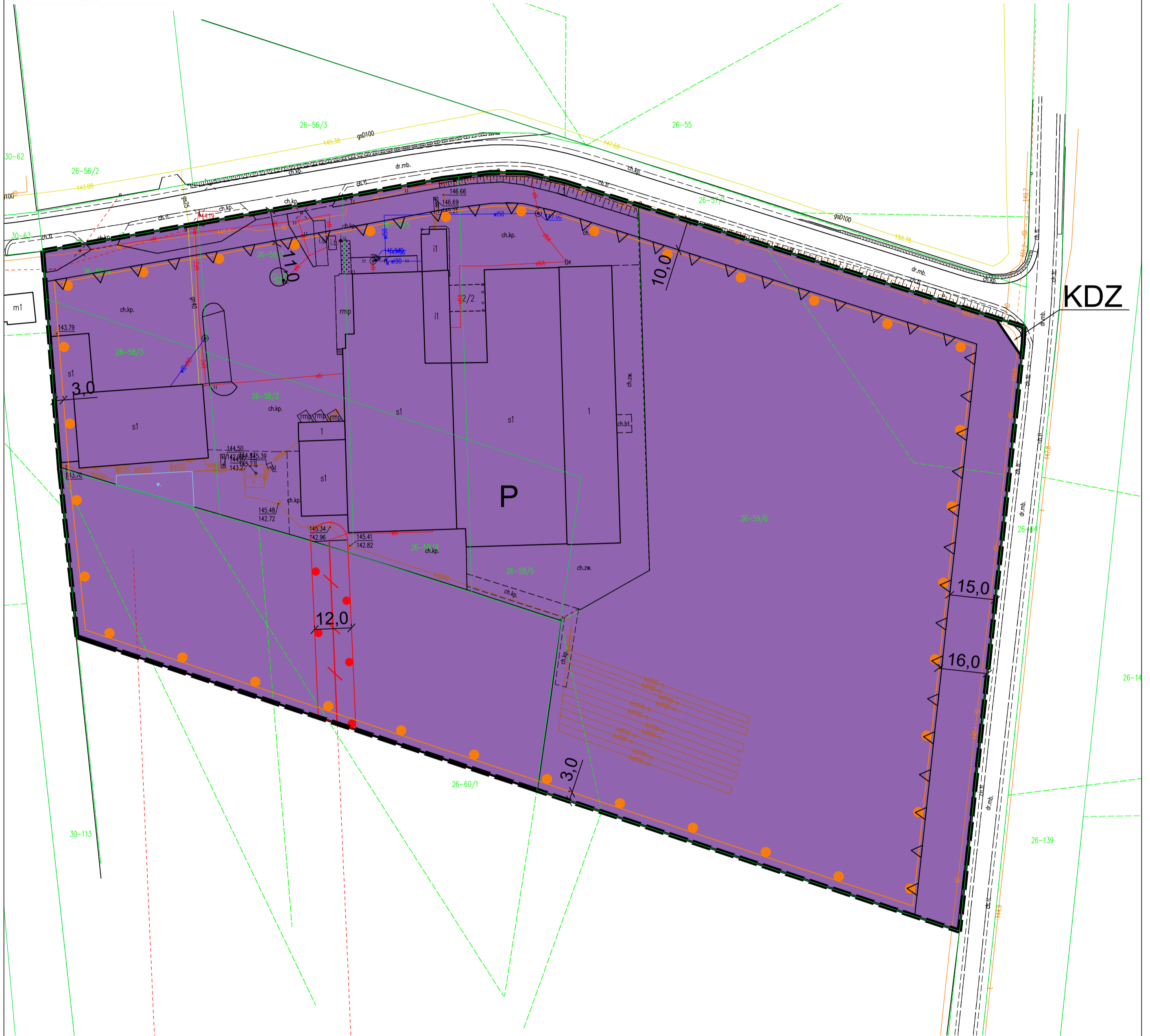


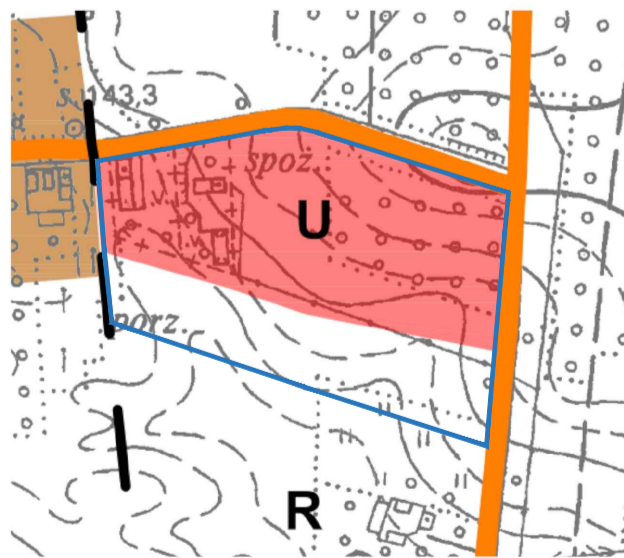


# MIEJSCOWY PLAN ZAGOSPODAROWANIA PRZESTRZENNEGO FRAGMENTU OBRĘBU PNIE

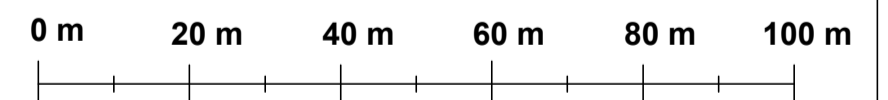
RYSUNEK PLANU



WYRYS ZE STUDIUM UWARUNKOWAŃ I KIERUNKÓW ZAGOSPODAROWANIA PRZESTRZENNEGO GMINY PROMNA PRZYJĘTEGO UCHWAŁĄ NR XXXIX.207.2022 RADY GMINY PROMNA Z DNIA 29 CZERWCA 2022 R.



Sporządzono w układzie współrzędnych PL-2000 strefa 7, na kopii mapy zasadniczej zaczepionej z zasobów państwowego zasobu geodezyjnego i kartograficznego prowadzonego przez Starostwo Powiatowe w Białobrzegach



## OZNACZENIA OBOWIĄZUJĄCE

- GRANICA OBSZARU OBJĘTEGO PLANEM MIEJSCOWYM
- LINIE ROZGRANICZAJĄCE TERENY O RÓŻNYM PRZEZNACZENIU LUB RÓŻNYCH ZASADACH ZAGOSPODAROWANIA
- NIEPRZEKRACZALNA LINIA ZABUDOWY
- TEREN PRODUKCJI
- TEREN DROGI ZBIORCZEJ
- STREFA OCHRONNA OD NAWIETRZNEJ LINII ELEKTROENERGETYCZNEJ 15kV
- GRANICA TERENU POD BUDOWĘ URZĄDZEŃ WYTWARZAJĄCYCH ENERGIĘ Z ODNAWIALNYCH ŹRÓDEŁ ENERGII O MOCY ZAINSTALOWANEJ WIĘKSZEJ NIŻ 500 kW ORAZ ICH STREF OCHRONNYCH
- WYMIARY WYRAŻONE W METRACH

## OZNACZENIA INFORMACYJNE

- ISTNIEJĄCA NAWIETRZNA LINIA ELEKTROENERGETYCZNA 15kV

- GRANICA OBSZARU OBJĘTEGO PROJEKTEM PLANU
- U TERENY ZABUDOWY USŁUGOWEJ
- MNR TERENY ZABUDOWY MIESZKANIOWEJ JEDNORODZINNEJ I ZAGRODOWEJ
- R TERENY ROLNICZE
- DROGI POWIATOWE
- GRANICE OBRĘBÓW GEODEZYJNYCH

ZAŁĄCZNIK NR 1  
DO UCHWAŁY NR ..... RADY GMINY PROMNA  
Z DNIA ..... R.  
w sprawie uchwalenia  
**MIEJSCOWEGO PLANU ZAGOSPODAROWANIA PRZESTRZENNEGO FRAGMENTÓW OBRĘBU PNIE**

PRZEWODNICZĄCY RADY GMINY PROMNA



50-885 ŁÓDŹ, UL. PIOTRHOŃSKA 50/5, TEL. 42 630 51 34  
PRACOWNIA@INTEKPROJEKT.PL, WWW.INTEKPROJEKT.PL

SKALA: 1 : 1 000

AUTOR: mgr inż. arch. Gabriel Ferliński- uprawniony do sporządzania mpzp na podstawie art. 5 pkt 3 i 4 ustawy opizp

WSPÓLAUTORZY: inż. Weronika Olejnik, inż. Natalia Wartalska uprawnione do sporządzania mpzp na podstawie art. 5 pkt 4 ustawy opizp

Publikacja dokonana w:  
Dzi. Urz. Woj. Łódzkiego Nr ..... z dnia .....