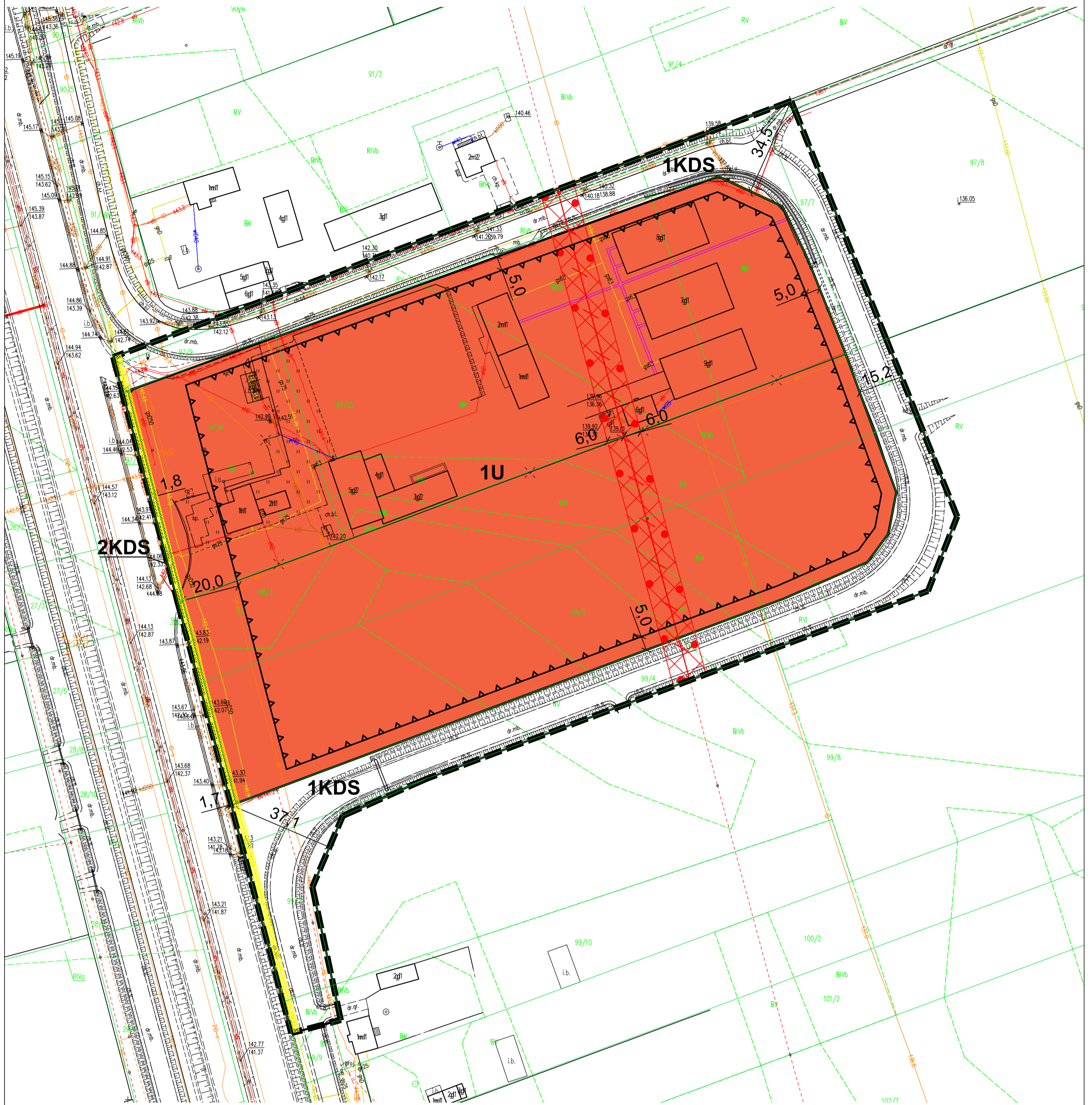


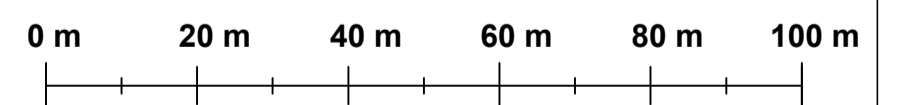


# MIEJSCOWY PLAN ZAGOSPODAROWANIA PRZESTRZENNEGO DLA TERENÓW W OBRĘBACH KOLONIA PROMNA, OLKOWICE I PIEKARTY

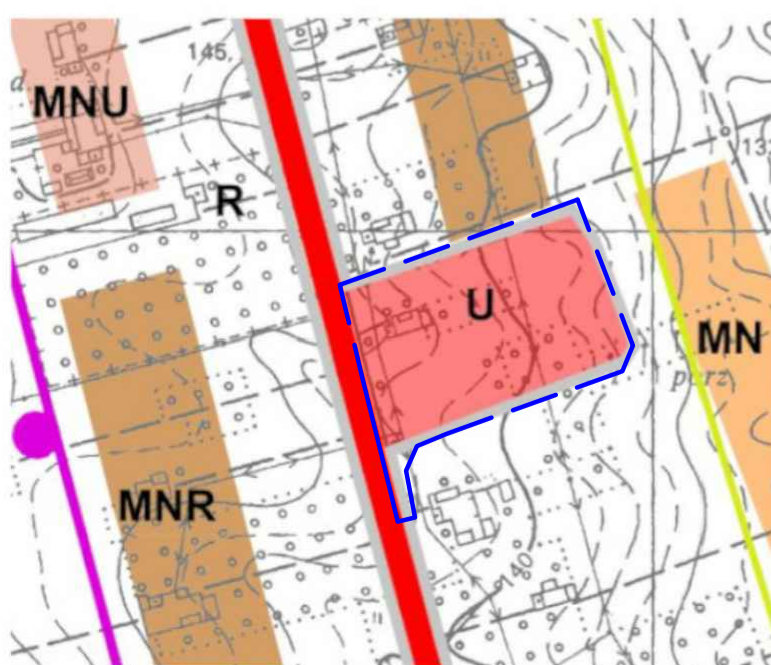
## RYSUNEK PLANU



Sporządzono w układzie współrzędnych PL-2000 strefa 7, na kopii mapy zasadniczej zaczerpniętej z zasobów państwowego zasobu geodezyjnego i kartograficznego prowadzonego przez Starostwo Powiatowe w Białobrzegach (licencja nr .....)



**WYRYS ZE STUDIUM UWARUNKOWAŃ I KIERUNKÓW ZAGOSPODAROWANIA PRZESTRZENNEGO GMINY PROMNA** uchwała nr XXXIX.207.2022 Rady Gminy Promna z dnia 29 czerwca 2022 r.



- GRANICA OBSZARU OBJĘTEGO PROJEKTEM PLANU
- MN TERENY ZABUDOWY MIESZKANIOWEJ JEDNORODZINNEJ
- MNR TERENY ZABUDOWY MIESZKANIOWEJ JEDNORODZINNEJ I ZAGRODOWEJ
- MNU TERENY ZABUDOWY MIESZKANIOWEJ JEDNORODZINNEJ I USŁUG
- U TERENY ZABUDOWY USŁUGOWEJ
- R TERENY ROLNICZE
- DROGA EKSPRESOWA
- GAZOCIĄGI WYSOKIEGO CIŚNIENIA
- GRANICE OBSZARÓW ROZMIESZCZENIA URZĄDZEŃ WYTWARZAJĄCYCH ENERGIĘ Z ODNAWIALNYCH ŹRÓDEŁ ENERGII O MOCY PRZEKRACZAJĄCEJ 500kW

<b>ZAŁĄCZNIK NR 1</b> do Uchwały Nr ..... Rady Gminy Promna z dnia ..... w sprawie uchwalenia <b>MIEJSCOWEGO PLANU ZAGOSPODAROWANIA PRZESTRZENNEGO DLA TERENÓW W OBRĘBACH KOLONIA PROMNA, OLKOWICE I PIEKARTY</b>  Przewodniczący Rady Gminy Promna	
SKALA: 1:1000	
GŁÓWNY PROJEKTANT:	mgr inż. arch. Gabriel Ferliński uprawniony do sporządzania mpzp na podstawie art. 5 pkt 3 i 4 ustawy z dnia 27 marca 2003 r. o pzp
WSPÓLPRACA:	inż. Weronika Olejnik uprawniona do sporządzania mpzp na podstawie art. 5 pkt 4 ustawy z dnia 27 marca 2003 r. o pzp
Publikacja dokonana w: Dz. Urz. Woj. Mazowieckiego Nr ..... z dnia .....	