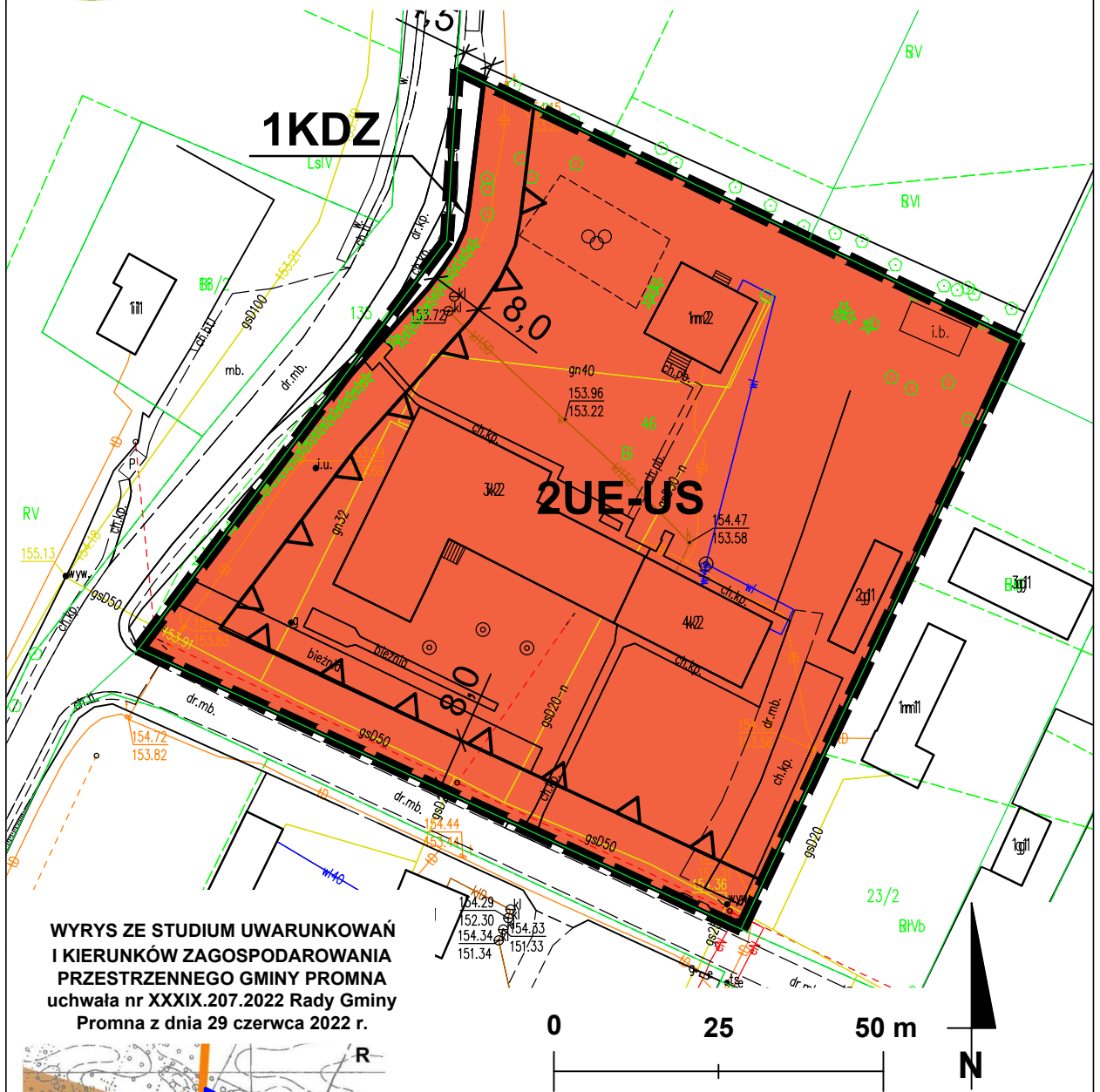


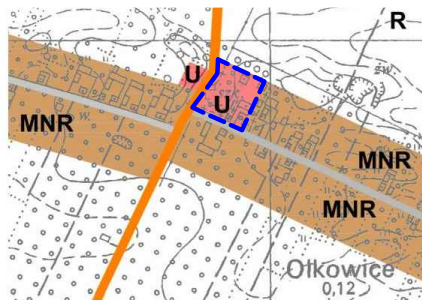


MIJSCOWY PLAN ZAGOSPODAROWANIA PRZESTRZENNEGO DLA TERENÓW W OBREBACH KOLONIA PROMNA, OLKOWICE I PIEKARTY

RYСУNEK PLANU




WYRYS ZE STUDIUM UWARUNKOWAŃ I KIERUNKÓW ZAGOSPODAROWANIA PRZESTRZENNEGO GMINY PROMNA uchwała nr XXXIX.207.2022 Rady Gminy Promna z dnia 29 czerwca 2022 r.



- GRANICA OBSZARU OBJĘTEGO PROJEKTEM PLANU
- MNR TERENY ZABUDOWY MIESZKANIOWEJ JEDNORODZINNEJ I ZAGRODOWEJ
- U TERENY ZABUDOWY USŁUGOWEJ
- R TERENY ROLNICZE
- DROGI POWIATOWE

Sporządzono w układzie współrzędnych PL-2000 strefa 7, na kopii mapy zasadniczej zaczerpniętej z zasobów państwowego zasobu geodezyjnego i kartograficznego prowadzonego przez Starostwo Powiatowe w Białobrzegach



ZAŁĄCZNIK NR 1
do Uchwały Nr
Rady Gminy Promna z dnia
w sprawie uchwalenia
**MIJSCOWEGO PLANU ZAGOSPODAROWANIA PRZESTRZENNEGO DLA
TERENÓW W OBREBACH KOLONIA PROMNA, OLKOWICE I PIEKARTY**

Przewodniczący Rady Gminy Promna



ARKUSZ NR 3 - OLKOWICE

SKALA: 1: 1000

GŁÓWNY PROJEKTANT:	mgr inż. arch. Gabriel Ferliński uprawniony do sporządzania mpzp na podstawie art. 5 pkt 3 i 4 ustawy z dnia 27 marca 2003 r. opizp
WSPÓŁPRACA:	inż. Weronika Olejnik uprawniona do sporządzania mpzp na podstawie art. 5 pkt 4 ustawy z dnia 27 marca 2003 r. opizp
Publikacja dokonana w: Dz. Urz. Woj. Łódzkiego Nr z dnia	