



# MIEJSCOWY PLAN ZAGOSPODAROWANIA PRZESTRZENNEGO DLA TERENÓW W OBREBACH KOLONIA PROMNA, OLKOWICE I PIEKARTY


## RYSUNEK PLANU

### OZNACZENIA:

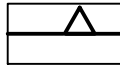
#### OZNACZENIA OBOWIĄZUJĄCE:



GRANICE OBSZARU OBJĘTEGO PLANEM



LINIE ROZGRANICZAJĄCE TERENY O RÓŻNYM PRZEZNACZENIU  
LUB RÓŻNYCH ZASADACH ZAGOSPODAROWANIA



NIEPRZEKRACZALNE LINIE ZABUDOWY



TEREN USŁUG EDUKACJI LUB USŁUG SPORTU I REKREACJI



TEREN USŁUG



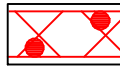
TEREN DROGI EKSPRESOWEJ



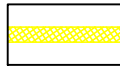
TERENY DROGI ZBIORCZEJ



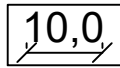
TEREN KOMUNIKACJI DROGI WEWNĘTRZNEJ



STREFA OCHRONNA OD NAPOWIETRZNEJ LINII ELEKTROENERGETYCZNEJ 15kV



STREFA KONTROLOWANA GAZOCIĄGU O CIŚNIENIU ROBOCZYM NIEPRZEKRACZAJĄCYM 1,6MPa




WYMIARY WYRAŻONE W METRACH

#### OZNACZENIA INFORMACYJNE:



GRANICE PARKU WPISANEGO DO REJESTRU ZABYTKÓW



ISTNIEJĄCA NAPOWIETRZNA LINIA  
ELEKTROENERGETYCZNA 15kV

ZAŁĄCZNIK NR 1  
do Uchwały Nr LXII.327.2024  
Rady Gminy Promna z dnia 22 kwietnia 2024 r.  
w sprawie uchwalenia

MIEJSCOWEGO PLANU ZAGOSPODAROWANIA PRZESTRZENNEGO DLA  
TERENÓW W OBREBACH KOLONIA PROMNA, OLKOWICE I PIEKARTY

Przewodniczący Rady Gminy Promna



RYSUNEK PLANU - ARKUSZ NR 5 - OZNACZENIA

SKALA: 1: 1000

GŁÓWNY  
PROJEKTANT:

mgr inż. arch. Gabriel Ferliński

uprawniony do sporządzania mpzp na podstawie art. 5 pkt 3 i 4 ustawy z dnia 27 marca 2003 r. opizp

WSPÓŁPRACA:

mgr inż. Weronika Olejnik

uprawniona do sporządzania mpzp na podstawie art. 5 pkt 4 ustawy z dnia 27 marca 2003 r. opizp

Publikacja dokonana w:

Dz. Urz. Woj. Łódzkiego Nr ..... z dnia .....